





DEUXIÈME
PARTIE
du lot 114 au lot 423

MARDI 29 AVRIL 2008
À 14 HEURES
Drouot Richelieu salle 9



114

114

ACOLTIS (BENEDETTO DE). *Benedicti de Acoltis Arepini de Bello a Christianis contra Barbaros gesto pro Christi sepulchro et Judaea recuperandis. Libri IIII. Venezia, Venetum de Vitalibus, 1532*

Petit in 4°, basane fauve moderne, dos à 5 nerfs muet

Dos passé. Réparations de papier à la page de titre et au dernier feuillet. Quelques pâles mouillures et quelques taches

4 ff.n.ch. - 63 feuillets, page de titre avec vignette gravée sur bois

Ata Bey 6 pour une édition de Bâle, la même année. Mencherini page 467. Graesse I, 11. Edition originale.

Traite du récit de la première croisade depuis le mouvement de Pierre Lermite et du Concile de Clermont jusqu'à la reprise de Jérusalem par Saladin.

1 300 / 1 500 €

115

ADER (JEAN JOSEPH). *Histoire de l'expédition d'Egypte et de Syrie. Revue, pour les détails stratégiques, par M. le général Beauvais. Paris, Ambroise Dupont, 1826*

In 8°, demi basane havane ancienne, dos lisse orné

Réparation au dos, charnières frottées et partiellement fendillées. Petite mouillure claire marginale, quelques rousseurs

4 ff.n.ch. - 400pp., frontispice, 4 planches et 1 carte

Carré I, n°326, Hilmy I,15. Meulenaere p. 14 (avec détails différents) : Cet ouvrage fait partie du "Résumé général de l'histoire militaire des Français, par Campagnes, depuis le commencement de la révolution jusqu'à la fin du règne de Napoléon". Ader ne participa pas à l'expédition, mais le Général Charles - Théodore Beauvais de Préau, qui s'occupa des détails stratégiques de l'ouvrage, en faisait partie. Le 21 juillet 1798, il fut nommé commandant du quartier général de l'Armée d'Orient, et le 18 août suivant, chef d'état - major de la division Reynier. A la suite d'une mésentente avec Bonaparte, il démissionna et quitta l'Egypte le 14 octobre 1798.

180 / 220 €

116

{ADLERBERG (COMTE NICOLAS W.)}. *En Orient. Impressions et Réminiscences.*

Saint Petersburg, Imprimerie centrale du Ministère des Finances, 1867

2 volumes in 8°, demi chagrin vert foncé, dos à 5 faux nerfs plats

Reliure moderne, dos passé, mouillures, manque de papier marginal à un feuillet

V - verso blanc - 524pp. - 1 fnch. ; titre - 504pp. - 2 ff.n.ch.

Röhricht p. 416. Chahine n° 42. Weber I, n° 681.

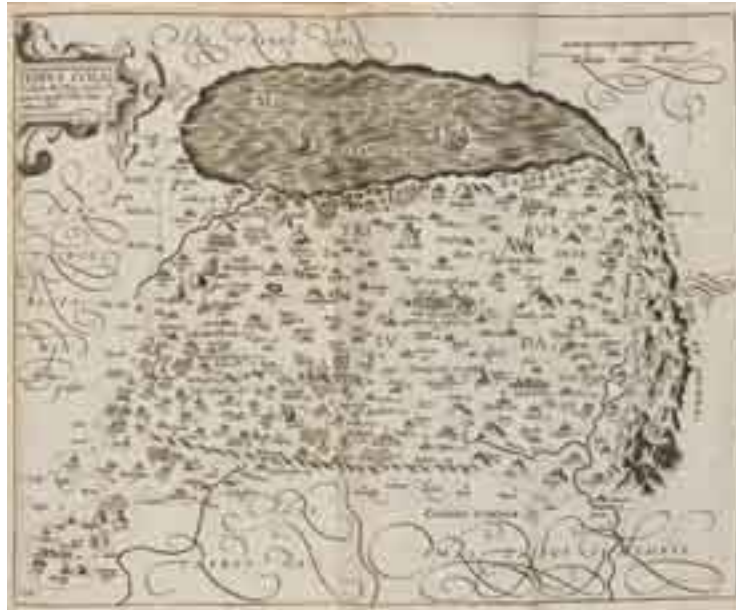
Edition originale de cet ouvrage qui décrit la vie européenne à Alexandrie, le gouvernement de Méhémet Ali et les réformes égyptiennes. La station diplomatique russe au Caire.

Le voyage à Jaffa et de Jaffa à Jérusalem. Le gouvernement de Jérusalem. La visite aux patriarches de Jérusalem. La célébration de Pâques à Jérusalem. La présence turque à Jérusalem.

Les visites à Bethléem, Jéricho, le Jourdain, la Mer Morte, Haïfa, Nazareth, Beyrouth, Baalbek, Damas. Le voyage de Beyrouth à Chypre, Rhodes, Smyrne et Constantinople.

Le retour en Russie.

700 / 900 €



117

117

ADRICHOM (CHRISTIAN VAN). *Theatrum terrae Sanctae et Biblicarum Historiarum cum tabulis geographicis aere expressis. Coloniae Aggripinae, Birckman, 1593*

In folio, veau brun marbré, dos à 6 nerfs orné

Reliure habilement restaurée, charnières fendillées. Trou de vers marginal, petite galerie de vers dans les feuillets d'index avec atteinte de quelques lettres. 2 feuillets répétés (doublés).

Réparation de papier au verso de la carte de Jérusalem et petites taches rousses

Titre gravé - 5 ff.n.ch. - 285pp. - 15 ff.n.ch. - (verso du dernier blanc), 12 cartes dépliantes. La carte de Jérusalem est en 2 parties comme indiqué dans la table.

Cachet gras : Seminarium Senonense sur la page de titre.

- On joint l'ouvrage de l'abbé DUPUIS : *Introduction au Plan de Jérusalem et de ses faubourgs*, Liège, Vandensteen, 1844, in 8°, demi toile noire.

Tobler pp. 209 - 210. Röhricht pp. 210 - 11. Riant n° 1454 à 1457.

Deuxième édition, la 1^{re} a été publiée en 1590.

Ce célèbre ouvrage, publié à titre posthume, est divisé en trois parties : la géographie de la Palestine, une importante description de Jérusalem et l'histoire du monde jusqu'à la mort de Saint Jean l'Évangéliste.

On pense qu'Adrichom, prêtre hollandais, passa une trentaine d'années à la compilation de cet ouvrage.

2 ouvrages.

2 800 / 3 200 €

118

AGATE (MARGARET). *Egypt, the Sinaitic Desert and the Holy Land. Illustrations from photographs by W. A. Paisley, Alexander Gardner, printed for private circulation, 1904*

In 8°, demi chagrin brun d'époque

Reliure frottée. Quelques rares rousseurs éparses

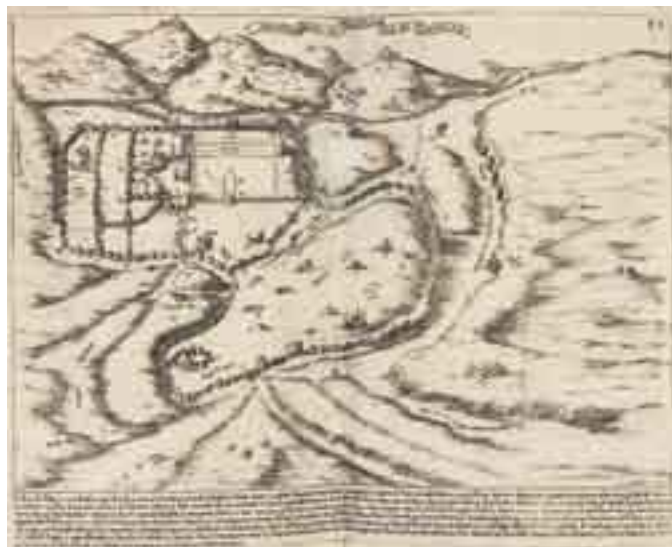
Faux-titre - 245pp., 87 photographies par le mari de Mme Agate.

Ouvrage non mis dans le commerce.

Envoi de l'auteur à Mlle Macgregor daté du 18 novembre 1907.

Voyage écrit sous forme de journal. Mr. et Mme Agate visitèrent le Nil, Khartoum, le Mont Sinai, Damas, le Liban, Smyrne et Athènes.

200 / 220 €



120

119

ALMERTE (TARMINI). Voyages de sa Majesté la Reine d'Angleterre, et du Baron Pergami, son chambellan ; Allemagne, Italie, Grèce, Sicile, Tunis, Jaffa, Jérusalem, Constantinople, &c. Pendant les années 1814, 1815, 1816, 1817, 1818, 1819 et 1820 ; Avec des anecdotes curieuses et piquantes. Paris, Locard et Davi, Coge, Ponthieu, 1821
In 12, broché muet d'époque, non rogné
Reliure manipulée et un peu usagée, quelques rousseurs éparses
248pp., 2 portraits h.t.

Riant n° 1643, Blackmer n° 26, Weber I 99.

Apparemment seule édition de cet ouvrage. On ne sait rien de l'auteur. Il était supposé être un Grec d'Athènes qui accompagna Caroline pendant ses voyages.

Les descriptions des lieux visités sont succinctes.

250 / 350 €

120

AMICO (BERNARDINO DA GALLIPOLI). Trattato delle Piante e Immagini de Sacri Edifizi di Terra Sancta disegnate in Gierusalemme secondo le regole della prospettiva, & vera misura della lor grandezza ... Stampate in Roma e di nuouo ristampate dall istesso autore in piu piccola forma aggiuntovi la strada dolorosa e altre figure. Firenze, Pietro Ceconcelli, 1620

In folio, remboitage dans un vélin ancien, planches et texte sur onglet
Page de titre abîmée avec manque marginal et recollée sur papier ancien.
Manque les lacets

Le colophon est à la date de 1619 et la page de titre à la date de 1620

5 ff.n.ch. - 65 - (1)pp., 36 planches h.t. La pagination se suit, mais les signatures et réclames ne correspondent pas forcément.

Tobler 87, Röhricht 219, Riant n° 1461. Blackmer n° 31. Mencherini p. 473. Yérasimos 422. Weber II 688. Gomez - Géraud 895. Graesse, 1, 101

Il s'agit de la 2^e édition de cet ouvrage, mais la 1^{re} avec les planches de Jacques Callot.

L'édition de 1609 comportait des planches gravées par Antoine Tempesta, avec qui Jacques Callot travailla plus tard. Callot retravailla plusieurs des planches originales et en ajouta 9. Bernardo Amico, franciscain, était prieur de cet ordre à Jérusalem en 1596, et ce, pendant cinq ans. Il décrit de nombreux édifices qui existaient encore à cette époque.

2 500 / 2 800 €



122

121

ANGLURE (OGIER D'). Le Saint voyage de Jherusalem du Seigneur d'Anglure publié par François Bonnardot & Auguste Longnon. Paris, Firmin Didot, 1878
In 8°, toile éditeur rouille très légèrement frottée, non rogné
LXVIII - 178pp.

Tobler p. 44. Röhricht p. 94 - 95. Riant n° 1382 - 3. Schur n° 17. Labib page 43 - 6. Weber II n° 92. Carré II, 372. Hilmy I, 180

Ogier d'Anglure (1360 - 1412) fit, en compagnie de Simon de Sarrebruck, en 1395 un pèlerinage en Terre Sainte. Leur voyage dura presque une année, ils débarquèrent à Beyrouth le 24 septembre et arrivèrent à Jérusalem le 4 octobre. Ils passeront trois semaines en Terre Sainte et repartiront, après avoir visité le mont Sinaï, par le Caire et Alexandrie. Le voyage d'Ogier d'Anglure a été publié pour la première fois à Troyes en 1621. On n'en connaissait en 1878 que deux exemplaires à la Bibliothèque de l'Arsenal et à la Bibliothèque Nationale.

280 / 320 €

122

ANONYME (UN MISSIONNAIRE APOSTOLIQUE). Abrégé de l'Histoire de la Ville de Jérusalem, où on trouve succinctement les états différens où s'est trouvée cette ville depuis son origine avec les principales révolutions qui y sont arrivées : mais où on traite spécialement de la ville qui porte ce nom... Lille, Van Costenoble, Père & fils, 1769
Petit in 8°, basane mouchetée ancienne, dos à 4 nerfs orné
Reliure habilement restaurée. Manque les feuillets de garde
4 ff.n.ch. - XVI - pp. 5 à 203 - (1)pp., 1 plan de Jérusalem dépliant.

Röhricht 325. Chahine n°27.

Unique édition de cet ouvrage qui comporte une bonne description des lieux saints. La première partie contient une description de Jérusalem depuis son origine jusqu'à sa destruction par Titus. La seconde partie traite de la ville à l'époque du voyage de ce pèlerin.

650 / 700 €



125

123

AQUIN (J. GEORGES D'). *Pèlerinage en Terre Sainte. Paris, Gaume frères et J. Dupuy, 1866*
In 8°, demi chagrin brun avec coins, dos à 4 nerfs orné d'un fleuron doré répété
Coins et coiffes un peu émoussés, reliure légèrement frottée, rousseurs éparses et plus prononcées en fin de volume
IX - verso blanc - 595pp.

Tobler 205. Röhricht 513. Riant 1677. Schur 35.

220 / 280 €

124

ARCULFE. *Les Lieux Saints. Bordeaux, Delmas, 1891*
In 8°, demi chagrin brun ancien, dos à 5 nerfs orné d'un fleuron doré répété
Reliure très frottée, coiffes un peu émoussées
2 ff.n.ch. – 92pp., 1 grande carte dépliant, figures d.l.t. certaines à pleine page

Tobler p. 8. Röhricht p. 12 - 13.

Arculfe était un évêque français du VII^e siècle. Il n'est connu que par son voyage en Terre Sainte, au retour duquel il fit, dit-on, naufrage sur les côtes de l'île de Hin, en Irlande. Il fut recueilli par Admanan, abbé d'un monastère de l'île, qui écrivit sous sa dictée la relation de ses voyages.

180 / 220 €

125

ARUNDALE (FRANCIS). *Illustrations of Jerusalem and Mount Sinai ; including the most interesting sites between Grand Cairo and Beirout. From Drawings by F. Arundale. With a descriptive account of his Tour and residence in those remarkable countries. London, Henry Colburn, 1837*
Grand in 4°, demi veau fauve moderne avec coins, dos à 4 larges nerfs plats orné
Reliure à l'imitation, quelques feuillets détachés
VII - verso blanc - 116pp., 22 planches h.t.
Ex-libris Blackmer.

Tobler 155. Röhricht 374. Schur n°38. Blackmer n° 47. Weber I, n° 249. Hilmy I, n° 43

Apparemment seule édition de cet ouvrage

Francis Arundale étudia l'architecture avec Pugin, et fit son voyage en compagnie de Frederick Catherwood et de l'artiste Joseph Bonomi. Il passa 9 années au Levant. Les planches représentent des vues du Sinai, de Jérusalem, de Nazareth, du Mont Liban, de Beyrouth...

900 / 1 100 €



126

126

AUCHER - ELOY (PIERRE MARIN RÉMI). Relation du Voyage en Orient de 1830 à 1838. Paris, Roret, 1843

2 volumes in 8°, demi basane noire, dos à nerfs, couvertures, non rogné
Reliure moderne, rousseurs, restauration de papier à un feuillet avec atteinte à une lettre

XXXI - verso blanc - 364pp. et 2 ff.n.ch. - pp. 365 à 775 - (1). 1 carte et 1 tableau dépliant.

Röhricht 365. Labib 119. Saulcy n°16. Blackmer n° 55

Apparemment seule édition de ce rare ouvrage.

L'ouvrage se compose de lettres et d'extraits des journaux tenus par ce botaniste pendant ses voyages.

Il fit de nombreux voyages à travers le Levant et l'Asie Mineure. Il visita l'Égypte, le Sinaï, Jérusalem, Chypre, Rhodes, Smyrne, la côte d'Asie Mineure, la Grèce, la Perse. Il traversa l'Anatolie et rencontra Texier à Trébizonde, il étudia les alentours de Constantinople et Bursa. Il mourut en Perse en 1839.

700 / 900 €



127

127

AVEYRO (PANTALEON D'). Itinerario da Terra Sancta, e suas Particularidades.

Lisboa, Simao Lopez, 1593

In 4°, maroquin bleu nuit, large dentelle et encadrement doré sur les plats, dos à 5 nerfs orné, dentelle intérieure, tranches dorées (Emile Roubelle)

Papier uniformément bruni. Petite réparation de papier à 2 feuillets avec atteinte à 2 ou 3 lettres

Titre gravé en noir et rouge, lettrines.

4 ff.n.ch. - 264pp., verso du dernier feuillet blanc.

Tobler p. 74. Röhricht p. 192. Riant n° 1463. Mencherini 478. Yérasimos 267 - 68.

Edition originale.

Cette Relation fut réimprimée en 1596 et en 1600. Cette première édition est si rare qu'Anselmo signale son absence à la Bibliothèque nationale de Lisbonne.

Le voyageur portugais Pantaleon d'Aveyro était un moine franciscain. Il vivait au milieu du XVI^e siècle et a exécuté, vers les années 1564 - 65, un pèlerinage en Terre Sainte. Il dit avoir visité Rome sous Pie IV, participé au Concile de Trente, rencontré Boniface Stefani à Chypre et voyagé avec lui en Palestine. Il résida à Jérusalem pendant une vingtaine de mois.

1 700 / 1 900 €

128

BAEDEKER.

- PALESTINE ET SYRIE. Leipzig, 1882, in 12, toile éditeur usagée, 18 cartes, 43 plans, 10 vues, panorama de Jérusalem et carte de Palestine. Edition originale

- PALESTINE ET SYRIE. Manuel du voyageur. Leipzig, 1893, in 12, toile éditeur, jaquette, 17 cartes, 44 plans, panorama de Jérusalem. Correspond à la liste des planches

- PALESTINE ET SYRIE. Manuel du voyageur. Leipzig, 1906, in 12, toile éditeur, 20 cartes, 52 plans, panorama de Jérusalem, Manque la planche de Jérusalem page 18

- PALESTINE ET SYRIE. Manuel du voyageur. Leipzig, 1912, in 12, toile éditeur, 21 cartes, 56 plans, panorama de Jérusalem. Bon état

- EGYPT AND THE SUDAN. Handbook for travellers. Leipzig, 1914, in 12, toile éditeur, 22 cartes, 85 plans et 55 vignettes. Bon exemplaire

- JERUSALEM AND ITS SURROUNDINGS. Hand book for travellers. Reprint, Jerusalem, 1973, in 12, toile éditeur, 1 panorama dépliant h.t.

6 ouvrages

600 / 650 €



129

129

BAKER (FRED). Letters written home during a nine months tour in America, Japan, China, Straits settlements, Ceylon, India, Egypt, the Holy Land, etc. In six volumes. Volume V : Egypt and Palestine (from Aden to Beyrout) 1883 - 84.

In 4°, chagrin brun, encadrement filets dorés, dos à nerfs, reliure usagée, coins et coiffes émoussés, mors fendus, tranches dorées

Manuscrit d'une écriture très lisible.

L'ouvrage comporte 71 illustrations / 73 annoncées, dont 31 photographies originales.

On trouve parmi les illustrations des gravures ou lithographies de sources diverses.

En ce qui concerne les photographies, il y en a deux de Good, signées ou monogrammées, sept de Good non signées, six par Good de la Frith series et 10 en format carte de visite par Good non signées.

Ces photographies représentent Aden, un panorama du vieux Caire sur double page, les tombes des Mamelouks et la Mosquée de Méhémet Ali sur double page, un moucharabieh, la grande pyramide et le sphinx, la maison des Fellahs, une rue du vieux Caire, le canal de Suez en cours de construction, une fille juive, l'entrée du Saint Sépulcre, le jardin de Gethsémani, une rue de Jérusalem, la cour d'une maison juive, l'intérieur d'une maison d'un juif fortuné, des Bédouins, les cèdres du Liban ...

3 300 / 3 600 €



130

130

BARTLETT (WILLIAM HENRY).

- FOOTSTEPS OF OUR LORD & HIS APOSTLES IN SYRIA, GREECE & ITALY : a Succession of visits to the scenes of New Testament narrative. Carte de la Méditerranée et 22 gravures sur acier h.t., 24 bois gravés d.l.t.
- GLEANINGS, PICTORIAL AND ANTIQUARIAN ON THE OVERLAND ROUTE. 28 gravures h.t. sur acier, 23 figures sur bois d.l.t.
- JERUSALEM REVISITED. 22 gravures sur acier h.t. dont 1 panorama dépliant de Jérusalem et 18 figures sur bois d.l.t. *London, Arthur Hall, Virtue & co*, 1851 - 1855, 3 ouvrages grand in 8° en reliure uniforme, veau glacé cerise, large encadrement de filets et dentelles dorées, fleurons dorés aux angles, dos à 5 nerfs très orné, tranches dorées, dentelle dorée intérieure

Charnières un peu frottées, coins légèrement émoussés, quelques rares rousseurs. Petit accroc à un plat mais beaux exemplaires

Tobler p. 167. Röhricht p. 401 - 402. Schur n° 46

Bartlett visita Jérusalem en été 1842 pendant son troisième voyage au Levant. Son premier voyage au Levant de janvier 1834 à janvier 1835, fournit matière à illustrer l'ouvrage de Carne. Pendant son second voyage d'août 1837 à mars 1839, il récolta le matériel utilisé pour illustrer l'ouvrage de Pardoe sur le Bosphore. En tout, Bartlett fit 5 voyages au Levant. Lors de son dernier voyage en 1853 - 54, il mourut sur le bateau qui le ramenait et fut inhumé en mer. Il fit plus de mille dessins pendant ses voyages.

650 / 750 €

131

BARTLETT (WILLIAM HENRY).

- WALKS ABOUT THE CITY AND ENVIRONS OF JERUSALEM. *London, Hall, Virtue & co*, s.d. (1855), toile éditeur illustrée d'un décor doré, passée et restaurée, dos refait en demi chagrin noir, rousseurs, frontispice et 54 gravures
- FORTY DAYS IN THE DESERT, ON THE TRACK OF THE ISRAELITES. *London, Hall & Co*, (1853), toile éditeur rouge avec plats décorés, reliure passée, coiffes usées, coins émoussés, carte du Sinaï dépliant, 20 planches h.t., figures d.l.t.

Tobler p. 167. Röhricht p. 401 et 402. Schur n° 46. Blackmer n° 88. Weber I, n° 354 et 376
La première édition de Walks about the city and environs of Jerusalem a été publiée en 1844. Il s'agit du premier récit des voyages de Bartlett écrits et illustrés par ses soins
L'édition originale de Forty days in the desert date de 1848. Cet ouvrage constitue le récit du 4^e voyage de Bartlett au Levant pendant lequel il visita l'Egypte, le mont Sinaï et la Syrie entre août et octobre 1845

2 ouvrages

300 / 350 €



132

132

BEAUGRAND (FÉLIX). Relation nouvelle et très fidelle du Voyage de la Terre Sainte, dans laquelle se voit tout ce qu'il y a de remarquable, tant par Mer que par Terre, depuis le départ de Marseille jusqu'au retour de ce saint voyage. *Paris, Louis Ant. Thomelin et Antoine Warrin, 1700 - 1701*

2 parties en 1 volume in 12, veau brun ancien, dos 5 nerfs orné
Reliure habilement restaurée, petite tache marginale à un feuillet
6 ff.n.ch. - 16pp. - 138pp. - 3 ff.n.ch. de tables ; 5 ff.n.ch. (verso du dernier blanc)
- 154pp.

Sur la page de garde, à l'encre ancienne : " Ce livre est du premier monastère de la visitation de Sainte Marie de Rouen ".


Tobler p. 119. Röhrich p. 288. Schur n° 57. Blackmer n° 104. Riant n° 1531. Mencherini page 483. Saulcy n° 26.

Première édition.

Beaugrand était un franciscain qui voyagea dans le Levant, la Palestine et les îles grecques en 1699. Il visita aussi la Crète, Patmos et Chypre.

La première partie de son ouvrage décrit l'île de Chypre, le Mont Liban, la Syrie, la Corse et la Sardaigne ainsi que Nazareth, Jérusalem et les lieux bibliques. La deuxième partie se concentre sur les 12 tribus qui habitaient la Terre Sainte, leurs origine et religion, et contient aussi une description de la Barbarie, de Malte, de la Crète, de Patmos et de Constantinople.

700 / 900 €



134

133

BELGIOJOSO (PRINCESSE CHRISTINA TRIVULCE DI). Asie Mineure et Syrie. Souvenirs de voyage. *Paris, Michel Lévy frères, 1858*

In 8°, demi maroquin marron, dos à nerfs orné d'un fleuron doré répété, armes en pied
Dos passé, coins légèrement émoussés, rousseurs éparses, feuillet d'errata en photocopie, manque de papier marginal à 2 feuillets sans atteinte au texte
2 ff.n.ch. - 427pp. - verso blanc.

Tobler p. 183. Röhrich p. 445. Riant n° 1677. Schur n° 60. Blackmer n° 1680. Weber n° I 550

Edition originale. La Princesse de Belgiojoso fut obligée de quitter l'Italie à cause de sa participation à la cause de l'unité italienne. Elle visita la Grèce en 1849 - 50 puis le Proche Orient en 1850.

150 / 170 €


134

BELL (GERTRUDE LOTHIAN). The Arab of Mesopotamia. - Asiatic Turkey. *Basrah, Government Press, (vers 1918)*

2 parties en 1 volume petit in 8°, broché
Reliure très légèrement usagée, petit trou marginal à la fin de l'ouvrage
193pp., carte.

Rare ouvrage de Gertrude Bell imprimé à Bassorah. La deuxième partie du livre est consacrée à sept essais sur la Turquie asiatique.

250 / 350 €



135

BELON DU MANS (PIERRE). Les Observations de plusieurs singularitez et choses memorables, trouvées en Grèce, Asie, Iudée, Egypte, Arabie & autres pays estranges. Redigées en trois liures, par Pierre Belon du Mans. Reueuz de nouveau & augmentez de figures. A Monseigneur le Cardinal de Tournon. Le catalogue contenant les plus notables choses de ce present liure, est en l'autre part de ce feuillet. *Paris, Guillaume Cavellat, 1554*

3 parties en 1 volume in 4°, demi veau vert olive 19° avec coins, dos à 4 nerfs plats orné à la cathédrale

Mors supérieurs fendus, Exemplaie rogné en tête, rousseurs éparses, réparations de papier au verso des planches

12 ff.n.ch. – 211 feuillets - 1 fnch., 1 planche dépliant représentant le mont Sinai,

1 planche dépliant de Jérusalem, 45 figures d.l.t. et 3 titres gravés

Tobler p. 72 - 3. Röhricht p. 186 - 7. Riant n° 1464. Blackmer n° 115. Yérasimos 205 - 7. Deuxième édition de cet ouvrage, beaucoup plus belle que la première. En effet, le bois gravé du titre, le portrait, la vue dépliant du Sinai ne sont pas présents dans l'édition originale. Pierre Belon passa environ trois années dans le Levant. Son désir de voir les herbes et plantes médicinales qu'il avait connues par ses lectures, le poussa à entreprendre ce voyage. Son ouvrage ne consiste pas seulement en observations sur la botanique, mais aussi en descriptions des moeurs et coutumes des peuples des pays qu'il a visité. Son ouvrage était, à l'époque de sa parution, l'ouvrage français le plus documenté sur le Levant. La planche de Jérusalem présente dans cet exemplaire, n'est pas signalée dans les bibliographies, et a certainement été rajoutée, elle serait peut-être de Ligorio (1496 - 1583) ou Camocio.

3 000 / 3 200 €



136

136

BENARD (NICOLAS). Le voyage de Hierusalem et autres lieux de la Terre Sainte... Ensemble son retour par l'Italie, ... Avec une ample description des choses les plus remarquables et une instruction nécessaire pour les Pelerins Voyageurs es Stz Lieux cy dessus de Hierusalem. Paris, Denis Moreau, 1621

In 8°, vélin souple ancien

Papier parfois jauni, quelques petits trous de vers marginaux, petite déchirure sans manque en bas d'un feuillet, petit défaut de papier à la page 751 avec manque d'une ou 2 lettres. Rares rousseurs éparses

7 ff.n.ch. - 759 - (1)pp., titre gravé, portrait gravé h.t., 1 figure du Saint Sépulcre à pleine page comprise dans la pagination.

Tobler p. 96. Röhricht p. 239. Riant n° 1534. Saulcy n° 35.

Edition originale de ce voyage qui sera réimprimé en 1657.

Tobler annonce des cartes géographiques qui ne figurent dans aucun des exemplaires que nous avons trouvés y compris celui de la British Library.

Riant n'indique ni carte ni plan et dit de ce livre qu'il est un des plus rares voyages à Jérusalem et d'une très belle impression.

Saulcy n'indique pas non plus de carte.

Bénard a effectivement fait le voyage à Jérusalem. Certaines de ses remarques sont importantes, mais une grande partie est copiée de Villamont.

1 800 / 2 200 €



137

137

BENJAMIN DE TUDELE. Itinerarium Beniamini Tudelensis ; in quo res memorabiles, quas ante quadringentos annos totum serè terrarum orbem notatis itineribus...

Antverpiae, ex Officina Christophori Plantini, 1575

Petit in 8°, vélin ivoire à recouvrement (reliure ancienne)

114pp. - 7 ff.n.ch. - le verso du dernier blanc.

Tobler p. 17, Röhricht p. 37 - 38, Riant n° 1384, Weber II, n° 71, Graesse I, 335

Benjamin de Tudèle écrit en hébreu la relation de ses voyages.

Première édition de la traduction latine. Elle est due au fameux Arias Montanus et malgré quelques fautes est une des meilleures que l'on puisse trouver (Riant).

Le rabin Benjamin, né à Tudèle au début du 12^e siècle et mort en 1173, voyagea dans le dessein de visiter toutes les synagogues du monde et parcourut, dit - on, le midi de l'Europe, la Grèce, la Palestine, la Mésopotamie, les Indes et l'Egypte. On y trouve beaucoup de renseignements curieux mêlés à beaucoup d'erreurs et peut-être de mensonges.

600 / 700 €



138

138

BENJAMIN DE TUDELE. Itinerarium D. Benjaminis Com Versione & Notis Constantino L'empereur Ab Oppyck... Leiden, Ex Officina Elzeviriana, 1633

In 12, vélin ivoire d'époque, titre manuscrit au dos

Rousseurs. Quelques ratures anciennes à l'encre en haut de la page de titre, quelques infimes mouillures marginales, reliure déboîtée mais Bel exemplaire

Titre - verso blanc - 23 ff.n.ch. - 234pp. - 11 ff.n.ch. Texte sur 2 colonnes en latin et en hébreu. Le livre s'ouvre et se lit par la droite.

Tobler p. 17, Röhricht p. 37 - 38, Riant n° 1385, Blackmer n° 120. Weber II, n° 67, Graesse I, 335

Première édition avec le texte latin et hébreu.

La première édition latine date de 1575 et la première édition en hébreu a été imprimée à Constantinople en 1543.

1 300 / 1 500 €



140 (détail)

139

BERCHEM (MAX VAN).

- MATÉRIAUX POUR UN CORPUS INSCRIPTIONUM ARABICARUM. Deuxième partie. Syrie du Sud. Jérusalem. Tome 3^e, 1^{er} et 2^e fascicules. *Le Caire, Institut français d'archéologie orientale*, 1920, grand in 4^o, demi basane moderne avec coins, couverture. Contient les planches 1 à 120 ainsi qu'un petit feuillet expliquant que les planches ont été livrées au public avant les volumes de texte.
- MIGEON (GASTON). Jérusalem musulmane d'après Max van Berchem. Extrait de la Revue Syria, 1928. *Paris, Geuthner*, 1928, plaquette in 4^o brochée, ill.
- GAUTIER - VAN BERCHEM (MARGUERITE). ORY (SOLANGE). La Jérusalem musulmane dans l'œuvre de Max van Berchem. *Lausanne*, 1978, grand in 8^o, toile éditeur jaquette, nb. Illustrations
- BURGOYNE (MICHAEL HAMILTON). Mamluk Jerusalem. An architectural study. 1987, in 4^o, reliure éditeur jaquette et emboitage, nombreuses illustrations, 2 h.t. dépliant séparés.

Max Van Berchem, spécialiste de la civilisation musulmane et de l'archéologie arabe fit plusieurs séjours à Jérusalem entre 1888 et 1914. Il y prit un grand nombre de photographies et de nombreuses notes en vue de la publication de son Corpus.

4 ouvrages

300 / 350 €

140

BERGERON (PIERRE). Voyages faits principalement en Asie dans les XII, XIII, XIV, et XV siècles, par Benjamin de Tudèle, Jean du Plan - Carpin, N. Ascelin, Guillaume de Rubruquis, Marc Paul Venitien, Haiton, Jean de Mandeville, et Ambroise Contarini : accompagnés de l'histoire des Sarasins et des Tartares, et precedez d'une introduction concernant les voyages et les nouvelles découvertes des principaux voyageurs. *La Haye, Jean Neaulme*, 1735

2 parties en 1 volume in 4^o, basane maroquinée rouge ancienne, triple encadrement de filets dorés, dos à 5 nerfs orné d'encadrement, dentelle et fleurons dorés répétés (Rackmann, St Petersburg)

Coin et coiffes un peu émoussés, papier parfois un peu jauni, quelques petits défauts d'usage. Petit éraffure sur un plat, charnières un peu frottées


Rare reliure signée par un relieur de St. Petersburg sur le premier contreplat.

4 ff.n.ch. - 161pp. (verso blanc) - 4 ff.n.ch. - 66 colonnes - 2 ff.n.ch. - (1)pp. - 81 col.

- ff.n.ch. - (1)pp. - 161 col. - 4 ff.n.ch. - 136 col. - 2 ff.n.ch. - 69 col. - 38 col. - (1)pp. -

1 fnch. - 44 col. - 185 col. - 96 col. - 1 fnch. - 26 col. - 1. fnch. - 6 col. - (1)pp., 5

cartes dépliantes et 8 figures d.l.t.



140

Tobler p. 17, Röbricht p. 37 - 38, Riant n° 1081, Mencherini p. 485, Weber II, n° 41, Saulcy n° 39. Cordier Sinica 1941 - 42.

Pierre Bergeron était un historien géographe, et après avoir suivi quelque temps la carrière du barreau, il la quitta pour se livrer tout entier à la publication des récits de voyage. Il mourut en 1637.

Chaque relation a une pagination et une table particulières et est imprimée sur deux colonnes. En tête, un Traité de navigation fait l'historique des voyages de découvertes depuis les Phéniciens jusqu'à l'époque de Bergeron.

1 500 / 1 800 €

141

BINOS (ABBÉ). Voyage par l'Italie en Egypte et au Mont - Liban et en Palestine ou Terre Sainte. *Paris, chez l'auteur & chez Boudet, 1787*
2 volumes in 12, basane marbrée ancienne, dos à 5 nerfs orné
Mouillure claire, rares rousseurs, petite brulure d.l.t. avec atteinte à 1 ou 2 lettres.
Intervention des pièces de toison.
2 ff.n.ch. - 367 - (1)pp. ; VIII - 301 - (1)pp. - 1 fnch., 12 planches h.t.

Tobler p. 134. Röhricht p. 327. Riant n° 1598. Blackmer n° 144. Weber II, n° 570.
Edition originale de cette intéressante et rare relation composée sous forme épistolaire, dédiée à Madame Elisabeth de France, soeur de Louis XVI.
Exemplaire du premier tirage. Il existe en effet deux tirages de cette édition : le premier ne comporte pas, sur la page de titre, la mention " vicaire général du diocèse de Lescar ", comme dans cet exemplaire.
L'abbé Binos s'embarqua à Marseille pour la Terre Sainte à la fin de l'année 1776, et arriva à Alexandrie par l'Italie, Zante et Céphalonie. Il se rendit ensuite au Liban, en Palestine et revint en France en passant par Chypre, Livourne, Vienne et Strasbourg en juillet 1779.
900 / 1 000 €

142

BLONDEL (EDOUARD). Deux ans en Syrie et en Palestine (1838 - 1839). *Paris, P. Dufart, 1840*
In 8°, demi chagrin vert foncé, dos à 4 nerfs orné de filets dorés
Reliure moderne, dos légèrement passé, trace de cachet avec grattage sur la page de titre
VII - verso blanc - 296pp.

Tobler p. 162.
Il semble que Blondel décrit son voyage en Palestine en 1837 et non en 1838 - 39.
400 / 500 €

143

BOCHART (SAMUEL). - GEOGRAPHIA SACRA seu Phaleg et Canaan : cui accedunt variae dissertationes philologicae, geographicae, theologiae, &c. Antehac ineditae...
Edition Quarta... - OPERA OMNIA hoc est Phaleg, Chanaan et Hierozoicon. Quibus accesserunt dissertationes variae... Praemittitur vita auctoris a Stephano Morino descripta et Paradisi terrestres delineatio ad mentem Bocharti. Indices... & mappae Geographicae suis locis insertae sunt. In quibus omnibus digerendis atque exornandis operam posuerunt viri Clarissimi Johannes Leusden & Petrus de Villemandy.
Editio Quarta. *Lugduni Batavorum (Leyde), apud Cornelium Boutesteyn & Samuelem Luchtmans ; Trajecti ad Rhenum (Utrecht), apud Guiljelmum vande Water, 1712 - 1707*
3 volumes in folio, vélin ivoire ancien, filet et fleuron estampés à froid
dos à 7 nerfs refait (Volumes 1 et 3), Charnière fendue, petit manque de vélin au dos du Vol. 2, 1 coiffe émoussée, coins émoussés, petit accroc à un plat, quelques feuillets jaunis, manque de papier marginal à un feuillet d'index avec atteinte au texte, petite mouillure claire, faibles rousseurs éparses. Quelques erreurs de pagination
Titre allégorique - 7 ff.n.ch. - 1094 colonnes - verso blanc - 91pp. - verso blanc ;
2 ff.n.ch. - 888 colonnes. - 79 pp. - verso blanc ; 4 ff.n.ch. - 1224 colonnes, 30 ff.n.ch., portrait de l'auteur et 13 cartes h.t. dont 4 sur double page.

Tobler p. 211. Röhricht p. 257 - 8. Brunet I col 1022. Saulcy n° 50.
Samuel Bochart, fils d'un pasteur protestant, étudia les langues orientales à Leyde. Il travailla longtemps à sa Geographia Sacra avant qu'elle ne fût publiée pour la 1^{re} fois en 1646 à Caen. Cette publication lui valut les distinctions les plus flatteuses. Il fut appelé à Stockholm par la Reine Christine puis reçut une chaire de professeur à la nouvelle académie de Caen. Cet ouvrage fut plusieurs fois réimprimé au 17^e et au 18^e siècle.
1 100 / 1 300 €



141



143

144

BOTTU DE LIMAS (M. J.). Six mois en Orient en 1851 & 1852. *Lyon, N. Scheuring, 1861*
In 8°, demi chagrin rouge à coins, dos à 5 nerfs, partiellement non coupé. Bon
exemplaire sans rousseurs
VII - verso blanc - 506pp., 19 planches h.t. dont 1 dépliant, vignette sur la page de titre.

Tobler p. 185. Röhricht p. 449. Schur n° 340. Blackmer n° 177
Bottu de Limas voyagea dans le Levant en 1851 et 1852. Il visita Athènes, et
Constantinople, puis alla en Syrie, en Palestine et en Egypte.
Il montre un intérêt particulier pour les institutions religieuses et charitables françaises.
350 / 400 €

145

BOUCHER (JEAN). Le Bouquet sacré composé des plus belles fleurs de Terre Sainte. 10^e
édition. *Paris, Nicolas Gasse, 1634*
Petit in 8°, vélin ivoire postérieur
Mouillures, plusieurs restaurations de papier parfois avec atteinte à quelques lettres,
petit manque de papier marginal à 1 feuillet sans atteinte au texte
8 ff.n.ch. - 682pp. - 9 ff.n.ch., titre gravé
Ex-libris Dézauche.

Tobler p. 92. Röhricht p. 233.
Le cordelier observantin Jean Boucher n'est connu que par son voyage en Grèce, Palestine
et Egypte, publié sous le titre le Bouquet sacré. Cet ouvrage qui contient de nombreuses
inexactitudes, comporte de curieux détails.
Il donne une description de la Grèce, de l'Egypte, de l'Arabie, du Mont - Liban, de la Syrie
et de la Terre Sainte. Il décrit aussi les lieux saints. Jean Boucher séjourna 6 mois à Jérusalem
Il fut maintes fois édité au cours du 17^e siècle.
200 / 250 €

BRACEBRIDGE (SELINA). C. 1800 - C. 1874

Selina Bracebridge fut une élève de Samuel Prout, et une des assistantes de Florence Nightingale à l'hôpital militaire de Scutari durant la guerre de Crimée. Les dessins et panorama ci - après ont été dessinés pendant son voyage au Moyen - Orient avec son mari en 1833. Elle passa en Palestine à la fin de cette année.



146

146

BRACEBRIDGE (SELINA). LOT DE 11 DESSINS (SÉRIE A1)

Palestine, décembre 1833

Une aquarelle de la façade du Saint Sépulcre (avec une gravure du livre de Zuallart “ Il devotissimo viaggio ”, 1586), un dessin au crayon noir de Bethléem et un à la plume et encre brune du couvent de la Nativité à Bethléem, une aquarelle d'Athlit, un lavis brun de l'arbre d'Isaïe près du village de Siloé, une aquarelle du couvent de St Jean du Désert, un dessin au crayon noir du panorama de Jérusalem depuis le Mont des Oliviers, un lavis brun de Jérusalem vue de la route de Jaffa, un dessin au crayon noir du jardin de Gethsémani, une aquarelle de l'arc de l'Ecce Homo à Jérusalem et un lavis brun sur papier bleu de Modiin.

1 500 / 1 800 €

147

BRACEBRIDGE (SELINA).

- Vue Panoramique de Jérusalem prise de la terrasse du gouverneur, 1833

Lithographie coloriée

Pliée en cinq volets dans un livre : “ Panoramic sketch of Jerusalem / Taken from the roof of the governor's palace / 16 déc. 1833”.

Quelques rousseurs

H_22 cm L_147 cm

1 500 / 1 800 €

148

BRACEBRIDGE (SELINA).

- Vue panoramique de Jérusalem depuis le Mont des Oliviers, 1833

Crayon noir

Annoté en haut à gauche “ From Mr Olivier n°1 ” et en haut à droite “ from the Mr Olivier n° 2 ”

H_17,5 cm L_52 cm (deux feuilles jointes)

200 / 300 €

149

BRACEBRIDGE (SELINA).

- La Mer Morte et les Monts Moab vue du Mont des Oliviers, 1833

Aquarelle sur trait de crayon noir

H_16 cm L_53 cm (deux feuilles jointes)

800 / 1 000 €



147

150

BREMER (FREDERIKA). *Travels in the Holy Land*. Translated by Mary Howitt. *London, Hurst and Blackett*, 1862

2 volumes in 12, toile éditeur marron

Toile salie et délavée en partie, coiffes et coins un peu émoussés, taches humides sur les plats dues à un enlèvement d'étiquette. Cachets et étiquettes de bibliothèques. Manque les faux titre (comme presque toujours), petites déchirures de papier marginales à plusieurs feuillets, certains feuillets ont été mal coupés

Pp. II - VII - verso blanc - 338pp. ; pp. III - VII - verso blanc - 338pp. - 16pp. de catalogue de librairie.

Tobler p. 199. Röhricht p. 490. Schur n° 97.

Frédérique Bremer était une romancière et la pionnière du mouvement féministe suédois. Elle voyagea de décembre 1858 à août 1859 par Malte et la Sicile pour aller en Terre Sainte. Là elle visita Bethléem et Jaffa. Elle continua son voyage vers Beyrouth et Constantinople où elle rencontra le Sultan et visita le vieux harem de Topkapi.

220 / 280 €

151

BREMOND (GABRIEL). *Viaggi fatti nell'Egitto superiore e inferiore, nel Monte Sinai, e luoghi piu' cospicui di quella regione : ... Opera del signor Gabrielle Bremond marsiliese da lui scritta in francese, e fatta tradurre in italiano, data in luce da Giuseppe Coruo librario, ... Roma, Paolo Monetta, 1679*

In 4°, demi vélin ivoire (reliure moderne)

Page de titre très tachée et grattée par endroits, salissures et mouillures au texte, papier jauni, petite réparation de papier à 1 feuillet, quelques rousseurs et taches, petites déchirures mineures à certains feuillets sans manque, plusieurs petits défauts d'usage

Page de titre et premier feuillet réencollés et doublés

7 ff.n.ch. - 366pp. - 35pp. - 64pp.

Ex-libris Henry Blackmer.

Tobler p. 109. Röhricht p. 271. Riant n° 1538. Schur n° 96. Blackmer n° 198. Mencherini page 789

Edition originale, publiée apparemment sans l'autorisation de l'auteur. On ne connaît pas d'édition française de cet ouvrage.

Gabriel Brémond était un médecin marseillais qui effectua plusieurs voyages au Levant pendant une période de quinze à vingt années, puis il rédigea cet ouvrage qui décrit l'Egypte, la Syrie et la Palestine, ainsi que les mœurs et coutumes des Turcs. Il visita le Sinai en 1644, la Galilée en 1652 et Jérusalem en 1660.

500 / 700 €



152

PREMIÈRE ÉMISSION
DE L'ÉDITION ORIGINALE.

152

BREYDENBACH (BERNHARD VON). *Peregrinationes in Terram Sanctam. Moguntina (Mayence), impressum per Erhardum Reüwich, 1486*

In folio, veau brun 19^e, encadrements de plusieurs filets à froid, fleurons à froid dans les angles, dos à 5 nerfs orné de fleurons à froid répétés, titre et date à froid, emboitage en maroquin brun à grains longs, doublé en daim chocolat (Devauchelle).

Quelques très rares défauts d'usage. Rares rousseurs éparses. Quelques petites réparations de papier marginales comblant parfois d'infimes galeries de vers, quelques lignes soulignées au feuillet 139 recto et verso et petite annotation marginale ancienne à l'encre. Petite déchirure sans manque à une pliure de la planche de Jérusalem. Quelques minuscules restaurations de papier à la planche de Venise.

Etat de fraîcheur exceptionnel.

164 feuillets (y compris le dernier blanc) comptant chaque feuillet de bois dépliant pour 2 feuillets. 1 - 2 (6), Venise = 3 (8), Candie = 4 (4), Rhodes = 5(4), Parenz = 6 (2), Corfou=7 (2), Modon = 8 (4), 9 - 20 (8), 21 (10), Jérusalem = 22 (6), 23 - 24 (8) Correspond à la collation de Davies pages 1 à 4.

Les pages mesurent H_294 mm L_210 mm ; Le texte mesure H_203 mm L_127 mm

42 - 44 lignes, par page

Initiales ornées au recto du feuillet 2 : Initiale Rustique du R avec les armes de l'archevêque de Mainz (description de Davies) et au verso du feuillet 4, les espaces pour les autres capitales sont laissés blancs

Papier au filigrane de la tête de taureau.



152 (détail)


Notre exemplaire a à la première ligne du feuillet 4 verso *pera* = / comme dans les Anmerkungen de GW et dans la 2e ligne du colophon *matire* au lieu de *martire* comme dans l'exemplaire de la BMC, ce qui signifie que cet exemplaire appartient à la première émission, non corrigée.

Les 7 planches h.t. représentent des vues de Venise, de Parens, de Corfou, de Modon, de Candie, de Rhodes et de Jérusalem. La vue de Venise se compose de 4 parties, celle de Jérusalem de 3 parties. Les vues de Modon, Candie et Rhodes de 2 parties ; Parens et Corfou sont représentées sur des doubles pages

En plus de 7 grandes planches, l'ouvrage comporte 15 figures d.l.t. : 1 figure à pleine page en regard de la première page, 1 bois du Saint Sépulcre au verso du feuillet 41, 12 autres figures d.l.t. dont 6 alphabets, et 2 figures à pleine page se trouvant au recto et au verso de la vue de Jérusalem.

Une des figures à pleine page donne la première représentation imprimée de la girafe. Les figures d'alphabets montrent pour la première fois imprimés, les alphabets arabes et arméniens.

Colophon avec une femme peut-être en robe orientale tenant l'écusson de la famille Henneberg



152

Tobler p. 55 - 57. Brunet 1, col. 1249 - 50, Davies, pp. 1 - 4, BMC I, 43. Goff B 1189. Polain 894. Oates 52. Graesse I, 538

Edition originale du récit du pèlerinage de Breydenbach en Terre Sainte, en 1483 - 4. C'est peut-être le plus important récit de pèlerinage, en tout cas le premier à être illustré de bois gravés représentant les lieux et les personnages vus pendant le voyage. L'ouvrage est aussi remarquable par l'excellente qualité de ses illustrations, qui doivent être distinguées des autres bois gravés du 15^e siècle, par leur air de vérité ainsi que par leur côté vivant ; les planches contiennent des groupes de personnages, certains poursuivant leurs activités (Davies)

Les illustrations ont été dessinées par Erhard Reuwich d'Utrecht qui effectuait aussi le pèlerinage. Il est aussi nommé dans le colophon comme ayant imprimé l'ouvrage, utilisant les spécimen de Schoeffer

- Ont joint à l'exemplaire la bibliographie de DAVIES : BERNHARD VON BREYDENBACH and his journey to the Holy Land 1483 - 4. A Bibliography. Utrecht, 1968, in folio, toile éditeur.

Provenances :

Ex-libris Old East India House Boies Penrose et Boies Penrose II. Inscription à l'encre signé Boies Penrose sur 1

Feuillet de garde : **In 1927 this book accompanied the owner on the following journey : Philadelphia, Alexandria, Cairo, Jerusalem, Tiberias, Nazareth, Constantinople, Venise, Mainz (avec à chaque fois les dates). Signature de Penrose II sur le feuillet de garde suivant.** (Boies Penrose était sénateur de Pennsylvanie et son neveu Boies Penrose II, un célèbre bibliophile)

Ex-libris C Anglis M. D.

Nico Israël

Inscription à l'encre signalant que la Bibliothèque d'Harvard a le frontispice en fac - similé, quelques annotations au crayon (19^e) sur ce même feuillet de garde.

100 000 / 120 000 €



153

153

BROCARD (BONAVENTURA). Palestina, seu Descriptio Terrae Sanctae Solertissima. *Coloniae Agrippinae, Ioannis Crithis*. 1624

Relié avec :

ADRICOM (CHRISTIAN). Urbis Hierosolymae, quemadmodum ea Christi tempore Floruit... - in *Officina Birckmannica*, 1597

2 ouvrages en 1 volume petit in 8°, vélin ancien, dos muet, fermoir en corde
Restaurations de papier sur les premiers feuillets, cachet. Quelques trous de vers marginaux dans le second volume. Autre restauration de papier avec manque de quelques lettres réécrites manuscritement dans la dédicace du second volume. Défaut de papier à la page 26 du second volume, mangeant 1 ligne.

Le plan de Jérusalem, n'est pas présent ici, comme dans la plupart des exemplaires de cet ouvrage (Adrichom).

1 feuillet blanc - 5 ff.n.ch. - 67 pp. (verso du dernier feuillet blanc) ; 15 ff.n.ch. - verso du dernier blanc - 1 feuillet blanc - 136pp. - 10 ff.n.ch.

Ex-libris Baron Landau

Tobler p. 30, Röhricht p. 123, Riant n° 1370 - 71. Mencherini page 491. Gomez - Géraud pages 905 - 909 et 1010. Saulcy n° 79

Bonaventure Brocard effectua un voyage en Palestine. Il y passa dix ans. Son récit révèle chez lui de sérieuses qualités d'observation. Il donne des renseignements intéressants sur l'état de la Terre Sainte à l'époque. Description des habitants et des lieux visités.

900 / 1 100 €

154

BROCKBANK (OLIVER). Diary of a journey through the Sinai Peninsula and Arabia in 1914. *Private publication*, s.d.

In 8°, toile éditeur rouge

78 pp., 14 photographes h.t. et 1 grande carte dépliant.

Dédicace "to Walter with love from Frances 1922".

180 / 220 €



156



157

155

BROMFIELD (WILLIAM ARNOLD). *Letters from Egypt and Syria*. London, Printed for Private circulation only, 1856

In 8°, toile éditeur havane

Dos légèrement passé, tête dorée

XV - verso blanc - 280pp., frontispice lithographié.

Ex-libris Norman Douglas Simpson.

Röbricht p. 473.

230 / 280 €

156

BSCHIEDER (GRATUS). *Das Heilige Land nach seinem gegenwärtige Zustande geschildert*. Augsburg, Nicolas Doll, 1794

Petit in 8°, cartonnage gris ancien, pièce de titre en basane blonde

Cartonnage un peu sali, rousseurs, mors supérieur fendu, petit accroc au dos

272p., frontispice gravé, vignette sur la page de titre, 2 planches gravées dépliantes de Jérusalem et de Bethléem.

Tobler p. 134 - 5 (édition de 1792). Röbricht p. 327. Schur n° 108. Saulcy n° 81.

2^e édition de cet ouvrage, la première datant de 1792. Un des livres les plus plaisants, que les Franciscains ont écrit sur la Palestine. Il est dommage qu'il soit si rare (Tobler).

500 / 650 €

157

BUCKINGHAM (JOHN SILK). *Travels in Palestine through the Countries of Bashan and Gilead East of the river Jordan : including a Visit to the Cities of Geraza and Gamala, in the Decapolis*. London, Longman, Hurst, Rees, Orme & Brown, 1821

In 4°, demi basane havane avec coins

Reliure genre ancien, quelques rousseurs éparses

XXV - (1) - 1 fnch. - 553pp., portrait en frontispice, 1 carte dépliant, 6 plans, 1 planche, 27 vignettes.


Tobler p. 143. Röbricht p. 348. Schur n° 109.

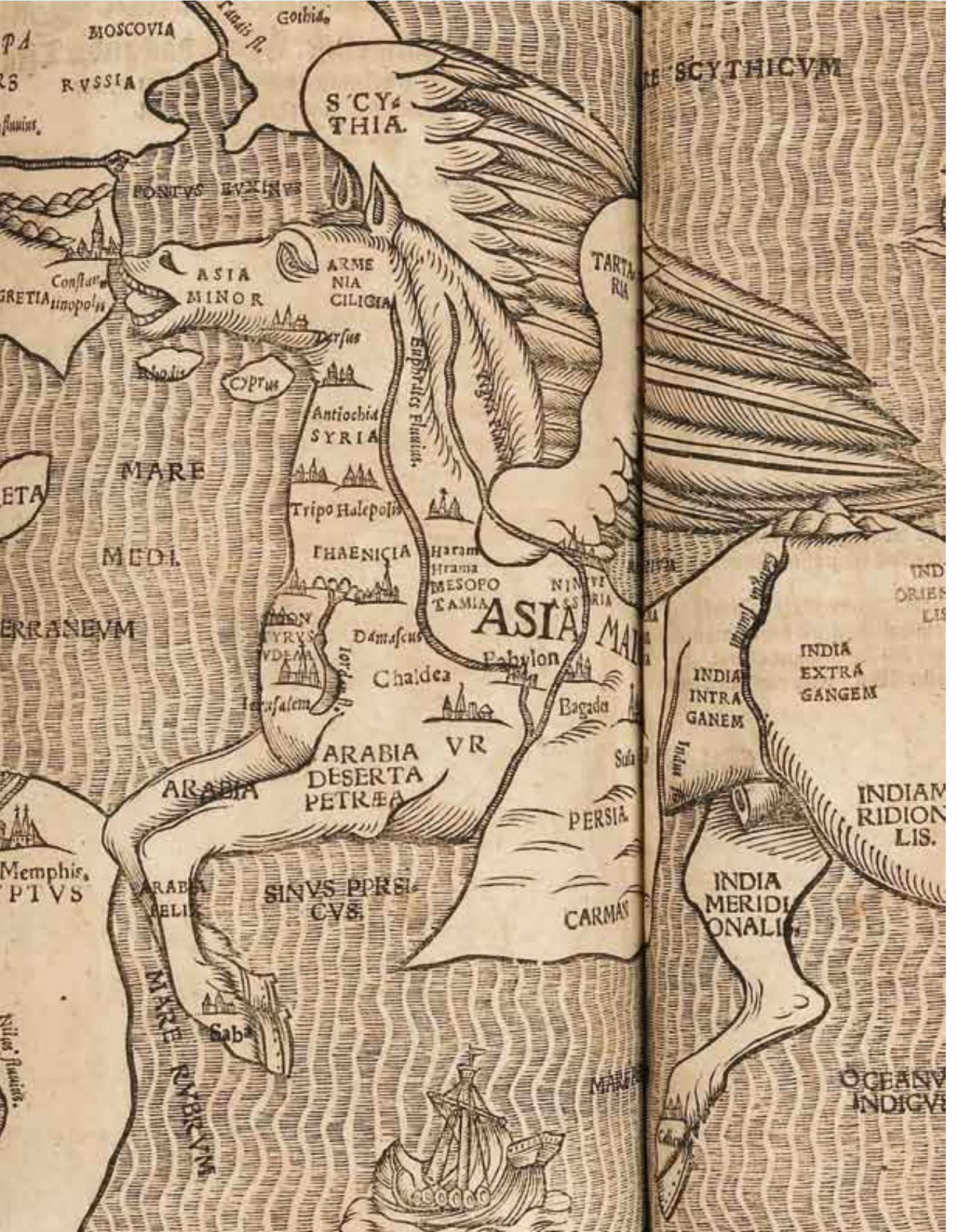
Buckingham visita l'Egypte, la Syrie et la Terre Sainte. Il donne des descriptions de Tyr, Saint Jean d'Acre, Nazareth, Ramlah, Jérusalem, Jéricho et Bethléem et des Lieux Saints.

800 / 900 €

Bethlehem.

10





MOSCOWIA
RUSSIA
SCYTHIA
TARTARIA
ASIA MINOR
ARME NIA
CILICIA
SYRIA
MESOPO TAMIA
ASIA
ARABIA
PERSIA
INDIA
OCEANVS INDICVS



158



158

LA PLUS RARE DES ÉDITIONS DE BÜNTING

158

BÜNTING (HENRICH). *Itinerarium Sacrae Scripturae. Das ist ein Reisebuch über die gantze heilige Schrifft. Wittenberg, Zacharias Krafft, 1587*

4 parties en 1 fort volume in folio, peau de truie sur ais de bois richement estampée à froid à encadrement successifs, portraits et motifs de rinceaux végétaux, dos à 4 nerfs, coins et fermoirs laiton conservés

Fortes brunissures. Les cartes sont montées sur onglet. Petite réparation de papier due à une petite galerie de vers sans atteinte. Plusieurs inscriptions à l'encre ancienne et récente (1952) sur les premières gardes, dont 1 ex-libris manuscrit sur le premier titre.

Restauration de papier à la page de titre du Schrammen

Titre gravé en noir et rouge - 6 ff.n.ch. - 261pp. - 1 feuillet blanc - 4 ff.n.ch. - 2 ff.n.ch. - 106pp. - 4 ff.n.ch. (verso du dernier blanc) - 38 pp. - 1 feuillet blanc - 3 ff.n.ch. - 33 pp., 12 cartes et plans sur bois, dont 10 doubles.

Cachet gras St. Quentin sur les pages de titre. Inscription à l'encre ancienne sur le premier plat : ENMMI et 1647.

Edition importante du meilleur ouvrage géographique du XVI^e siècle sur la Terre Sainte et la première comportant les cartes sur double page de l'Afrique, de l'Europe (sous forme d'une vierge), et de l'Asie (sous la forme d'un Pégase), et notamment la carte du monde sous la forme d'un trèfle avec Jérusalem au centre, l'Europe, l'Asie et l'Afrique formant les 3 feuilles.

L'Amérique est représentée dans cette carte, dans le coin inférieur gauche.

Tobler p. 209. Röhricht p. 206. Gomez - Géraud page 957 & 1010. Laor page 20, Graesse I, 573
La première édition date de 1581.

Cette édition est la plus importante des éditions de Bunting. Il n'existe apparemment pas d'exemplaire dans les bibliothèques publiques en Israël, ni à la BNF.

Relié avec : SCHRAMMEN (JOHANN). *Fasciculus historiarius, das ist Historien und Exempel... der alten Keyser Konige, Fürsten und Herren Auch anderer Personen. Leipzig, Zacharias Berwaldt, in vorlegung Henningi Grossen, 1589.*

16 000 / 18 000 €

159

BURCKHARDT (JOHN LEWIS). - *Travels in Syria and Holy Land. London, John Murray, 1822*

In 4°, veau fauve ancien, dos à 5 nerfs plats orné

Reliure habilement restaurée, rousseurs surtout au début de l'ouvrage, restauration au ruban adhésif au verso de la première carte

2 ff.n.ch. - XXIII - (3)pp. - 668pp., portrait en frontispice, 2 cartes dépliantes, 4 planches h.t.

- On joint l'ouvrage de SIM (KATHARINE). Jean Louis Burckhardt. A biography. *London, 1969, in 8° broché.*

Tobler p. 141. Röhricht p. 344 - 45. Blackmer n° 237. Weber I, n° 107

Première édition.

Burckhardt embarqua pour l'Orient au printemps 1809. A Malte, il modifia entièrement son aspect extérieur et revêtit le costume d'un mahométan des Indes qui aurait été élevé à Londres, et qui, par conséquent, ne parlerait qu'imparfaitement l'arabe et ne connaîtrait que peu les mœurs de l'Islam. Il voyagea en Syrie en qualité de commerçant, sous le nom d'Ibrahim ibn Abdallah. Il faillit être démasqué à plusieurs reprises. Un savant arabe l'instruisit dans la langue littéraire et dans le langage populaire. Il apprit par cœur des parties entières du Coran et de ses commentaires. Il commença alors à visiter Damas, les monts du Liban... ainsi que les ruines de Palmyre. Il découvrit l'ancienne Apamea, sur l'Oronte et prit contact avec les tribus de Syrie, avec les Druses, les Bédouins et la secte des Wahabites. En 1812, il se rendit en Egypte et au cours de son voyage, il fut le premier européen, qui découvrit, en Transjordanie, les ruines de Djerash et de Pétra
2 ouvrages.

1 000 / 1 200 €

160

BURTON (LADY ISABEL). *The Inner Life of Syria, Palestine and the Holy Land. From my private journal...* Second edition. *London, Henry S. King & Co., 1876*

2 volumes in 8°, toile éditeur noire restaurée

Dos passé, coins un peu émoussés, mors fendillés, deux feuillets détachés, tache d'encre marginale sur plusieurs feuillets, quelques rousseurs, restauration au ruban adhésif au verso de la carte, plusieurs petites déchirures de papier marginales sans manque
X - 376pp. et 3 ff.n.ch. - 340pp., 2 photographies contrecollées en frontispices, 2 planches h.t. en couleurs, 1 carte dépliant.

Ex-libris Blackmer.

Röhricht p. 583. Schur n° 112. Blackmer n° 246.

Isabelle Burton alla à Damas en 1869 pour y retrouver son mari (Richard Burton) qui y avait été nommé consul. Elle passa environ deux années dans le Levant.

Cet ouvrage traite de ses expériences en Syrie et de ce qu'elle observa de la vie des Arabes, des Chrétiens et des Juifs. Elle donne une description particulièrement intéressante du harem. Elle décrit aussi en détails sa visite à Jérusalem.

400 / 450 €



161

161

CALMET (DOM AUGUSTIN). Dictionnaire historique, critique, chronologique, géographique et littéral de la Bible, Enrichi d'un grand nombre de Figures en taille - douce, qui représentent les Antiquitez Judaïques. *Paris, Emery, Saugrain et Pierre Martin, 1722 - 28*

4 volumes in folio, veau brun ancien, dos à 6 nerfs orné. Fers à l'oiseau et roulettes ornées de dauphins et fleurs de lys aux 2 premiers volumes

Reliure très habilement restaurée, Petites épidermures. Quelques mouillures et feuillets jaunis, Plusieurs erreurs de pagination, infimes galeries de vers, rares taches rousses.

Bon exemplaire

9 ff.n.ch. - CVIII - 505pp. - verso blanc - pp. 506 - (1). ; 2 ff.n.ch. - 564pp. - 1 f.nch. - CXXXV - (3)pp. ; 2 ff.n.ch. - 466pp. ; 2 ff.n.ch. - 476pp. - CCXIVpp. ; frontispice et 211 planches dont 92 planches doubles et 2 planches triples.

Tobler p. 213 - 4. Röhricht p. 302

Edition originale de ce dictionnaire très bien illustré qui connut un grand succès. Il est bien complet du supplément en deux volumes qui contient une table chronologique du calendrier juif, ainsi que la réduction des monnaies et des mesures des Hébreux à celles de France.

1 200 / 1 400 €



162

162

CAMACHO (D. RAFAEL S.). Itinerario de Roma a Jerusalem escrito el ano de 1862 por el Doctor - - protonotario apostolico y canonigo penitenciario de la iglesia metropolitana de Guadalajara. *Guadalajara, Dionisio Rodriguez, 1873*

In-folio, demi veau blond moderne, dos lisse orné de filets et fleuron doré répété

Quelques rousseurs éparses, petite trace de mouillure marginale

240 - III - [1] p., portrait lithographié, 11 planches et 2 plans.

Nous n'avons pas trouvé de références bibliographiques pour cet ouvrage fort rare.

600 / 800 €

163

CARNE (JOHN). Letters from the East. *London, Henry Colburn, 1826*

In 8°, demi veau havane avec coins, dos à 4 nerfs plats orné

Coin un peu émoussés, reliure frottée, très rares rousseurs

XXIII - (1)pp. - 594pp., frontispice en couleurs.


Ex-libris héraldique.

Tobler p. 148. Röhricht p. 355.

Rare édition originale de ce voyage effectué en 1821. Une deuxième édition sera publiée la même année en deux volumes.

John Carne partit en 1821 pour le Proche - Orient. Il visita Constantinople, la Grèce et le Levant, l'Egypte et la Palestine. Il alla au monastère de Sainte Catherine, fut fait prisonnier par les Bédouins et relâché au bout de quelques jours.

350 / 400 €



166

164

CARNE (JOHN). Syria, the Holy Land, Asia Minor, &c illustrated. In a series of views drawn from nature by W. H. Bartlett, William Purser, &c. With descriptions of the Plates by John Carne, Esq. London, Paris & America, Fisher, Son, & Co, s.d. (1837 - 39) 3 parties en 3 volumes in 4°, demi basane fauve avec coins
Reliure moderne, dos lisse, quelques rousseurs
2 ff.n.ch. - 80pp. - 76pp. - 100pp. - 2 ff.n.ch., 2 cartes h.t. et 120 planches dont 3 titres frontispices gravés.

Röhricht p. 355. Riant n° 1649. Blackmer n° 291. Weber I, n° 1125.

La grande majorité des planches a été faite par Bartlett certainement lors de son premier voyage au Levant en 1834 - 35. Il semble qu'il s'agisse du premier ouvrage illustré par Bartlett. Le troisième volume contient des planches exécutées d'après des dessins de Thomas Allom, qui voyagea au Levant vers 1836 - 37. Le texte est de John Carne.

450 / 550 €

165

CASTILLO (FRA ANTONIO DEL). El devoto Peregrino y Viage de Tierra Santa. Barcelona, Joseph Giralt, s.d. (vers 1655)
Petit in 8°, remboitage dans un vélin ancien avec lacets, titre manuscrit sur le dos
4 ff.n.ch. - 528pp.

Tobler p. 98. Röhricht p. 245. Palau II, col. 95 qui ne cite pas cette édition de Barcelone. Graesse II, 66 (ne cite pas cette édition)

Le Franciscain Antonio del Castillo fut envoyé en Terre Sainte par son ordre. Il restera sept ans en Palestine comme commissaire général de Jérusalem.

Il visita aussi l'Egypte et Alexandrie, ainsi que d'autres contrées du Moyen - Orient. Dans son ouvrage, il donne des descriptions de Damiette, Jaffa, Jérusalem, Nazareth, des montagnes de Judée, du mont Thabor. Il montre aussi une attitude hostile vis à vis des Turcs et de l'Islam. Son ouvrage connu une grande popularité à l'époque.

250 / 350 €



167

CHARDIN (PAUL LOUIS LÉGER). PARIS 1833 - 1917

Paul Louis Léger Chardin, Seigneur de la Chardinière, fut élève de Dauzat avant de rentrer dans l'atelier de Justin Ouvrié, où il se lia d'amitié avec Rosa Bonheur. Esprit curieux et cultivé, Paul Chardin, qui disposait d'une certaine fortune, fut un grand voyageur. Il illustra avec Dauzat le " Voyage en Egypte " d'Arthur Rhoné de 1864. Lié avec le baron Ludovic de Vaux, il visita avec lui, en 1879, la Syrie, le Liban et la Palestine et illustra la relation de ce voyage rédigé par son ami. Les dessins présentés ici proviennent de ce voyage, et une quarantaine de ceux - ci ont servi de modèles pour les illustrations du livre du baron de Vaux " la Palestine ". (voir n°102)
Tous les dessins sont au crayon noir, signés et situés portant le cachet bleu de la vente de l'atelier.

166

CHARDIN (PAUL LOUIS LÉGER). Lot de 18 dessins

Voyage au Proche - Orient, 1879. Jaffa (pl. 1a à 3b)

Trois vues à bord du bateau sur le Canal de Suez et à Port - Saïd, six vues de Jaffa, une vue de Jaffa depuis Latroun, une vue de Ramleh, une vue du village de Gebab, une vue de l'église de Ramleh, une vue de Bab - el - Oued (route de Jaffa à Jérusalem), voyageurs sur cette même route, tombeau du Cheik Mallah (près de Latroun), ruine de la forteresse de Latroun et une vue du village d'Amwas (Emmaüs ?)

1 000 / 1 200 €

167

CHARDIN (PAUL LOUIS LÉGER). Lot de 12 dessins (pl. 4a à 8a)

Jérusalem, 1879

Deux vues de la route de Jaffa à Jérusalem, une vue de l'intérieur du tombeau de la Vierge près du jardin de Gethsémani, une vue de la citadelle de David, une vue du Mont des Oliviers, une vue de Jérusalem avec le Mont Sion, une vue de l'escalier menant au parvis du St Sépulcre, une vue de la mosquée d'Omar depuis le quartier juif, une vue du quartier du Mont Akra, une vue des remparts nord de Jérusalem, une vue de la vallée de Josaphat, une vue de Jérusalem entre la porte de Damas et la vallée de Josaphat

1 500 / 1 800 €



168

168

CHARDIN (PAUL LOUIS LÉGER) - Lot de 12 dessins (pl. 8b à 10b)

Le Jourdain et la Mer Morte, 1879

Une vue de la rivière, une vue du campement à la fontaine d'Elisée, une vue de Khan el Ahmar, une vue du campement prise au pied du mont de la quarantaine, une vue de la route menant de Jéricho à la Mer Morte, une vue de la Mer Morte, une vue du bord du Jourdain, une étude de personnages allongés près du couvent de St Saba, un groupe de personnages déjeunant près de la Mer Morte, une vue des monts Moab, une vue de St Saba, une vue du campement à St Saba, une vue du couvent de St Saba.

1 000 / 1 200 €

169

CHARDIN (PAUL LOUIS LÉGER). - Lot de 15 dessins (pl. 11a à 14b)

Jérusalem, 1879

Une vue de la fontaine de Kait Bey, une étude de cavalier dans la vallée du Cédron, une autre étude de cavalier dans la même vallée, une vue de Bethléem, une étude de femmes et d'enfants à St Jean du Désert, deux études du cheik Mohammed Erikat à Bethléem et Jérusalem, une étude de cheval, deux vues de la colline de Sion, une vue de la vallée de Josaphat avec le tombeau d'Absalom, une vue de l'intérieur du Cénacle, une étude de trois personnages juifs, une vue près de la porte St Etienne et une vue des murs extérieurs nord de Jérusalem.

1 500 / 1 800 €

170

CHARDIN (PAUL LOUIS LÉGER). Lot de 13 dessins (pl. 15a à 17b)

Jérusalem et ses alentours, 1879

Etude de juifs de Jérusalem, personnages à Deir Douan, une halte à Hasuara, une étude de quatre personnages, une étude de chiens et de chevaux, la rue de Damas à Jérusalem, une vue de la porte ouest du Saint Sépulcre, la levée des tentes, une vue du jardin de Gethsémani, deux vues de Naplouse intérieure et extérieure, une vue des ruines de l'Eglise St Jean Baptiste à Sébastieh, une autre vue de l'intérieur de Naplouse.

600 / 800 €



169



170



172



171

CHARDIN (PAUL LOUIS LÉGER). Lot de 15 dessins (pl. 18a à 20b)

Naïm, Nazareth et le Mont Thabor, 1879

Deux études de personnages à Naïm, une halte à Zer - Aïn (Jezréel), une halte au mont Thabor, le mont Thabor vu de Naïm, deux arabes au pied du Mont Thabor, trois études de personnages autour de la fontaine de la Vierge à Nazareth, le campement de Jennin et le campement d'Aïn - Et - Tin et une vue de Ouadi Anam, une vue du Mont Thabor et deux vues de Nazareth

600 / 800 €

172

CHARDIN (PAUL LOUIS LÉGER). Lot de 10 dessins (pl. 21a à 22a)

Le lac de Tibériade, 1879

Quatre études de bateliers sur le lac de Tibériade, une vue de Tell - Hum, une étude de personnage à Jaffa, une vue du lac et des bains d'Emmaüs, une étude de personnages à Der - el - Ashed et une vue du Mont Hermon, une vue du mont Zeboud de Safed

1 000 / 1 200 €



173

173

CHARDIN (PAUL LOUIS LÉGER). Lot de 9 dessins (pl. 22b à 24a)

Le Mont Hermon et les sources du Jourdain, 1879

Etudes de personnages devant le Cadi, une vue de Safed, une vue du Mont Hermon, la source du Jourdain à Tell - el - Kadi, autre source du Jourdain, le château de Banias, vue du mont Farchouba, vue de la source du Jourdain à Banias, vue de la porte de Banias

1 000 / 1 200 €

174

CHARLES - ROUX (FRANÇOIS).

- LES ÉCHELLES DE SYRIE ET DE PALESTINE au XVIII^e siècle. *Paris, Geuthner*, 1928, in 4°, broché, 27 planches et cartes
- L'ANGLETERRE, L'ISTHME DE SUEZ ET L'EGYPTE au XVIII^e siècle. *Paris, Plon*, 1922, in 8°, demi basane noire
- L'ISTHME ET LE CANAL DE SUEZ. Historique. Etat actuel. *Paris, Hachette*, 1901, 2 forts volumes in 8°, broché, dos cassé, ill.

François Charles - Roux mena une carrière diplomatique et fut en poste à Constantinople. Il fut président de la Compagnie universelle du canal maritime de Suez de 1948 à 1956.
3 ouvrages en 4 volumes

220 / 250 €

175

CHATEAUBRIAND (VICOMTE FRANÇOIS RENÉ DE).

- ITINÉRAIRE DE PARIS À JÉRUSALEM et de Jérusalem à Paris, en allant par la Grèce, et revenant par l'Égypte, la Barbarie et l'Espagne. *Paris, Le Normant*, 1811, 3 volumes in 8°, demi chagrin rouge maroquiné à grains longs, dos lisse orné de filets dorés. Edition originale à laquelle il manque 2 feuillets, mais complet de la carte et de la planche
- JULIEN (DOMESTIQUE DE CHATEAUBRIAND). Itinéraire de Paris à Jérusalem, publié d'après le manuscrit original appartenant à M. Lesouëf. *Paris, Honoré Champion*, 1904, petit in 8°, broché, frontispice et 2 fac - similés
- BASSAN (FERNANDE). Chateaubriand et la Terre Sainte. *Paris, PUF*, 1959, in 8°, broché
- CRESPEL - EID (MARGUERITE). Chateaubriand et l'Orient... *Paris, La Belle édition*, (1919), in 8°, broché, Ouvrage tiré à 267 exemplaires. 1 des 250 sur vélin d'Arches
- CHATEAUBRIAND. Journal de Jérusalem. Notes inédites publiées par Georges Moulinier et Amédée Outrey. *Paris, Bélin*, 1950, in 8°, broché
- LAMARTINE (ALPHONSE DE). Souvenirs, Impressions, pensées et paysages pendant un Voyage en Orient (1832 - 1833). Ou Notes d'un Voyageur. *Bruxelles, Sociétés de Paris, Londres et Bruxelles pour les Publications littéraires*, 1835, 4 volumes in 16, demi basane blonde ancienne, dos à 4 nerfs, reliure assez frottée, 6 planches et cartes, rousseurs
- FAM (LOTFY). Lamartine. Voyage en Orient. Edition critique avec Documents inédits. *Paris, Nizet*, 1971, in 8°, broché
- FLAUBERT (G.). Voyage en Égypte. Édition intégrale... *Paris*, 1991, in 8°, broché
- FLAUBERT (G.). Correspondance. Editions du Centenaire. *Paris*, 1922 - 1925, 4 volumes in 8°, demi basane bordeaux muette moderne, couvertures

9 ouvrages en 17 volumes

280 / 320 €



176

176

CHRETIENS EN ORIENT. Recueil de divers pamphlets reliés en 2 volumes in 8°, demi basane blonde ancienne, un peu frottée, cachets

- NOTICE sur le temple et l'hospice du Mont - Carmel. 4 pp. in 12
- BARRAULT (E.). Guerre ou paix en Orient. *Paris, Desessart, Londres, Baillière*, 1836, in 8°, 167pp.
- TEMPLE et hospice du Mont - Carmel. Extrait du Journal La Presse du 31 mai 1837, 8 pages petit in 8°
- BERTOU (J.). Voyage depuis les sources du Jourdain jusqu'à la mer Rouge. Dépression du lac asphaltique et d'une partie de la vallée du Jourdain. Extrait du Bulletin de la Société de Géographie. In 8°, 56 pp., 2 cartes dépliantes
- LEFRANC (EMILE). Influence de la civilisation en Orient. Poème. *Paris, Lyon, Mantes*, 1841, in 8°, 24 pp.
- DUMAST (P. G. DE). Ce que la France avait raison de vouloir dans la question d'Orient. Lettres au Rédacteur de l'Univers (novembre - décembre 1840). *Paris, Nancy*, 1841, in 8°, 55pp.
- COMPTE - RENDU du comité central de la Terre Sainte et de Syrie (1^{ère} et 2^e années). *Paris*, 1842, in 8°, 32pp., 3 ff. h.t. et 44 pp.
- BERTOU (JULES DE). Essai sur la topographie de Tyr. *Paris, Firmin Didot*, 1843, in 8°, 104pp., 2 planches dépliantes
- COMITÉ de Paris pour l'œuvre française du Mont Carmel, 2 ff. dépliantes.
- MURAD (NICOLAS). Notice sur l'origine de la Nation maronite et sur ses rapports avec la France, sur la nation Druze et sur les diverses populations du Mont Liban. *Paris, Le Clere*, 1844, in 8°, 50pp.
- LAURENS. Appel à la France et à l'Europe de la politique de la Russie envers les catholiques du Liban et de la Pologne. 16 pp. in 8°
- COMITÉ catholique en faveur des Eglises d'Orient 4 pp. in 8°
- NOUVEAU comité oriental. 4 pp. in 8°
- MONTOR (ARTAUD DE). Considérations sur Jérusalem et le tombeau de Jésus Christ suivies d'informations sur les frères - mineurs et l'ordre des chevaliers du Saint - Sépulcre. *Paris, Le Clere*, 1846, in 8°, 64pp.
- MONTOR (ARTAUD DE). Même ouvrage mais en italien, un peu rogné
- PITZIPIO (J. G.). La Question d'Orient considérée sous sa vraie face ou Mémoires sur le caractère naturel, les mœurs, qualités, vices ou défauts des différentes Nations et Peuples, qui habitent la Turquie d'Europe et d'Asie, la Grèce et l'Afrique... *Malte, Cumbo*, 1852, in 8°, 40pp.
- PITZIPIO. Même ouvrage imprimé en Grec à Malte, 66pp.
- LES FRANCISCAINS en Terre Sainte. *Paris, Le Clere*, 1852, in 8°, 16pp.
- ŒUVRES des Pèlerinages en Terre Sainte. 2 ff. dépliantes
- PÈLERINAGE à Jérusalem et aux principaux sanctuaires de la Terre Sainte, 8pp. In 8°
- LA QUESTION religieuse en Orient. Réfutation d'un écrit intitulé : Parole de l'orthodoxie catholique au catholicisme romain (par Mourawieff). (traduit et modifié par Gagarin). *Paris, Julien, Lanier et Cie*, 1854, in 8°, 231pp. - 1 fnch

200 / 250 €



178

177

COLLECTIF. Bulletin de la Société de Géographie. Paris, Bureau de la Société et Arthus Bertrand, 1865 - 1874

10 années en 20 volumes in 8°, demi chagrin rouge d'époque, dos à 4 nerfs orné

Quelques petits accroc aux reliures, rousseurs dans certains volumes

114 planches et cartes h.t.

Contient différents articles sur le Moyen - Orient : Guarmani : Itinéraire de Jérusalem au Néguev septentrional. Guérin : Le Mont Thabor, sa configuration. Guérin : Rapport sur la commission scientifique anglaise en Palestine. Mauss et Sauvaire : De Karak à Chaubak. Poulain de Bossay : Analyse, description géographique, historique et archéologique de la Palestine. Rey : Exploration de la montagne des Ansuriès en Syrie. Rey : Essai géographique sur le Nord de la Syrie. Rialle : l'Antiliban. Riant : Rapport sur Monsieur de Cortambert sur les expéditions et Pèlerinages des Scandinaves en Terre Sainte au temps des croisades. Guérin : Rapport de M. Guérin sur le nouvel ouvrage intitulé Voyage en Terre Sainte de M. de Saulcy.

280 / 320 €

178

CONDER (CLAUDE REGNER). Tent work in Palestine, a Record of Discovery and Adventure. London, Bentley & son, 1878

2 volumes in 8°, toile éditeur verte illustrée

Reliure usagée, coins et coiffes émoussés, charnières refaites, emboîtages en demi maroquin vert olive moderne avec coins, charnières intérieures refaites et consolidées XVI - 381pp. ; VIII - 352pp., 2 frontispices, 1 carte et 7 planches, + nombreuses illustrations rajoutées.

Weber I, n° 790

Exemplaire unique abondamment truffé de notes, commentaires, annotations et illustrations par R. M. Morris.

600 / 650 €



179

179

COTOVICUS (JOANNES). *Itinerarium Hierosolymitanum et Syriacum, in quo variarum Gentium Mores et Institua insularum, regionum, vrbium situs... vna' cum euentis, quæ auctori... acciderunt, dilucide' recensentur...* *Antverpiæ, Hieronymum Verdussium*, 1619
In 4°, veau havane, double encadrement de filets dorés, armes à froid au centre des plats, dos muet à 4 nerfs orné d'un fleuron doré répété
Reliure un peu postérieure, habilement restaurée, dos refait à l'imitation. Quelques petits défauts d'usage. Manque marginal de papier à l'angle supérieur du feuillet 371. 16 ff.n.ch. - 518pp. - 9 ff.n.ch. (le verso du premier blanc), 2 titres gravés avec vues de Jérusalem différentes, 3^e titre gravé avec vue de Jaffa (ff. 133), 2 cartes h.t., 1 plan de l'église de Bethléem h.t., 1 grand tableau dépliant in fine (Synopsis), 54 autres gravures d.l.t., certaines à pleine page.
Le tableau dépliant est bien complet des 5 parties. Il est, dans certains exemplaires, présenté en cinq feuilles, qui sont ici réunies.
Ex-libris Lord Harcourt (d'après Quaritch).

Tobler p. 87 - 8. Röhricht p. 220. Riant n° 1488. Schur n°151. Blackmer n° 416.

Yérasimos page 432 - 33. Weber II, n° 224. Graesse II, 285

L'auteur, (Johannes van Kootwijk ou Cotovicus, flamand) voyagea au Levant en 1598 par Venise, Corfou, Zante, la Crète, Rhodes et Chypre (chaque île est représentée par une carte). Il donne dans son récit des renseignements exacts et sérieux (Riant)

Une bonne partie des illustrations est tirée de l'ouvrage de Zuallart, dont plusieurs de Jérusalem.

Il y a apparemment 2 tirages de la première édition, 1 avec la vue de Jérusalem sur la page de titre et l'autre avec la devise de l'éditeur à la place de la vue.

Après être passé par Chypre, Cotovicus longe la côte par Saïda qu'il qualifie de "grotte de voleurs", puis Tyr, Acre et Césarée. Il débarque à Jaffa et décrit en détail la route pour Jérusalem. Il note un vaste bazar à Ramla. Il insiste sur l'aspect d'abandon de Jérusalem.

Il quittera Jérusalem en direction de Damas, s'arrêtera à Naplouse où il remarque une belle mosquée, passe par Nazareth, Quneitra. De Damas, il se rend à Alep et Alexandrette qui vient de remplacer Tripoli comme échelle de commerce.

2 000 / 2 500 €



181

180

CUBLEY (MISS L. M.). The Hills and Plains of Palestine, with illustrations and descriptions. *London, Day & son*, 1860

Grand in 8°, toile éditeur brune avec plats richement ornés

Reliure ancienne un peu passée, grossière réparation aux coiffes, rousseurs éparses, quelques feuillets jaunis, infime déchirure sans manque de papier en marge d'une planche Frontispice - faux titre en couleurs - titre - 4 ff.n.ch. et 28 lithographies coloriées à la main avec chaque fois un ou plusieurs feuillets descriptifs et une serpente muette en regard.

Tobler p. 195. Röbricht p. 491. Schur n° 155.

Comporte de nombreuses vues de Jérusalem et de ses environs.

320 / 360 €

181

DAMER (MARY DAWSON). Diary of a Tour in Greece, Turkey, Egypt and the Holy Land. *London, Henry Colburn*, 1841

2 volumes in 12, toile éditeur

Dos passé, charnière intérieure d'un volume en partie déchirée, rares rousseurs, petite déchirure marginale sans manque

XI - (1)pp. - 324pp. et VII - verso blanc - 304pp., 13 planches lithographiées h.t. d'après dessins de Chacaton qui fit partie du voyage.

Ex-libris John N. Tyacke.

Tobler p. 162. Röbricht p. 393. Blackmer n° 445. Hilmy I, n° 154. Weber I, n° 322.

Edition originale d'un voyage au Levant d'octobre 1839 à février 1840. Mrs. Damer visita Athènes, Constantinople, Smyrne, Beyrouth, Rhodes, la Terre Sainte et l'Egypte.

450 / 500 €

182

DANDOLO (EMILIO). Viaggio in Egitto, nel Sudan, in Siria ed in Palestina (1850 - 51). *Milano, Carlo Turati*, 1854

In 8°, demi maroquin fauve ancien, dos à 5 larges nerfs plats

Coins émoussés, dos un peu passé, rousseurs, réparations au verso des cartes avec du ruban adhésif

502 pp., 2 cartes dépliantes.

Tobler p. 183. Röbricht p. 440. Schur n° 166. Hilmy I, n° 154.

Retour triomphal de l'émir Abougosh après son emprisonnement à Constantinople.

280 / 320 €



184

183

DESCHAMPS (PAUL). - Les Châteaux des Croisés en Terre Sainte. I : Le Crac des Chevaliers. II. La défense du royaume de Jérusalem. *Paris, Paul Geuthner, 1934 - 39*
2 volumes de texte et 2 atlas in 4°, brochés et demi toile éditeur pour les atlas, un brochage usagé.
XXXII - 324pp. - 1 fnch., 57 figures d.l.t. ; Album. VIII - 120 planches et 7 cartes ; 2 ff.n.ch. - XI - verso blanc - 267pp., 25 figures d.l.t. ; Album. 2 ff.n.ch. - IV - 46 planches et 13 cartes.
- On joint du même auteur : LE KRAK DES CHEVALIERS. *Paris, Gazette des Beaux - Arts, 1929, in 4°, broché usagé, dos cassé, 2 ff.n.ch. - 34pp., 25 figures d.l.t.*
Pour les deux ouvrages, envoi signé d'auteur à Jean Babelon.

Paul Deschamps, conservateur au musée des monuments français, était le spécialiste de l'architecture des royaumes francs d'Orient lors des croisades - Krak des Chevaliers - .
2 ouvrages en 5 volumes

400 / 450 €

184

DESHAYES (DE COURMENIN). Les Voyages de Levant fait par le Commandement du Roy en l'année 1621 par le Sr. D. C. *Paris, Adrien Taupinard, 1624*
In 4°, vélin ivoire souple ancien
Reliure habilement restaurée, lacets refaits, étiquette postérieure, petite inscription manuscrite sur 1 feuillet de garde, mouillure pâle à quelques feuillets, tache d'encre page 145 masquant plusieurs lettres, autre petite tache sur les pages 206 - 209.
4 ff.n.ch. - 404pp. - 10 ff.n.ch., titre gravé, 6 planches h.t., 7 figures d.l.t.

Tobler p. 97, Röhricht p. 242, Riant n° 1540, Schur n° 268, Carré I, n°13, Graesse II, 368
Louis Des Hayes, fut envoyé au Levant par Louis XIII en 1621. Il voyagea par Vienne, la Hongrie et Constantinople, puis à Jérusalem afin d'y installer un Consulat de France et examiner les revendications des Arméniens sur les Saintes Reliques ; ceux - ci auraient empiété sur les privilèges des Franciscains.

Puis il voulut aller en Perse, pour rétablir les relations entre ce pays et la France, mais les Turcs l'empêchèrent d'aller plus loin que le Bosphore.

Tobler dit que le récit de Des Hayes comporte de nombreux renseignements inédits qui furent utilisés et copiés par d'autres plus tard.

Des Hayes démontre une compréhension particulière de l'organisation politique et militaire des Turcs, il donne un récit clair de la structure de l'empire Ottoman et la plus complète description du Sérail, pour l'époque.

2 000 / 2 300 €



187

185

DIDOT (AMBROISE FIRMIN). Notes d'un voyage fait dans le Levant en 1816 & 1817.

Paris, Firmin Didot, (1826)

In 8°, demi chagrin tabac, dos à 5 nerfs, non rogné

Reliure légèrement postérieure, mors frotté, rousseurs éparses. Faux - titre jauni

4 ff.n.ch. - 403pp.

Röhricht p. 348 - 9. Schur n° 172. Blackmer n° 485. Weber I, n°142. Carré II, n°377.

Hilmy I, n°188. Saulcy n° 306.

De cet ouvrage rare, édité à relativement peu d'exemplaires, seule la première partie a été publiée.

L'ouvrage est dédié à A. Coray, avec qui l'auteur étudia le grec.

Didot était attaché à l'ambassade de France à Constantinople. Il voyagea en Grèce, en Turquie et en Asie Mineure.

Il eut un rôle important dans la collecte de fonds et la promotion du Comité grec de Paris, dont il devint le secrétaire. Il publia une Souscription en faveur des Grecs en 1823.

Ses activités philhellènes lui firent envoyer des presses à Chios et Nauplion.

900 / 1 100 €

186

DOUBDAN (JEAN). Le Voyage de la Terre Sainte, contenant une véritable description des lieux plus considérables que N. S. a sanctifié de sa présence, predications, miracle & souffrances. L'état de la ville de Ierusalem, tant ancienne que moderne ; & de ce qui s'y est passé de plus notable depuis sa fondation iusques à présent... Paris, Gervais Clousier, 1657

In 4°, veau à l'imitation, dos à 4 nerfs orné

Tache d'encre sur un feuillet. Rousseurs. Manque de papier au feuillet 157- 158 avec atteinte au texte

6 ff.n.ch. - 743 - (1)pp. - 16 ff.n.ch. verso du dernier blanc.

Tobler p. 104 - 5, Röhricht p. 262. Riant n° 1545. Schur n° 177. Saulcy n°139.

Edition originale. Apparemment il y aurait 2 éditions en 1657. Une chez Gervais Clousier sans illustrations et l'autre chez François Clousier avec illustrations.

L'auteur débute son ouvrage par le récit des conditions de son voyage jusqu'à son débarquement au port d'Acre. Les descriptions données par Doubdan sont pertinentes, il est un bon observateur.

250 / 300 €

187

DOUSSAULT (C.). Les quatorze stations de la Voie Douloureuse, dessinées d'après nature, à Jérusalem. Lithographiées par E. Ciceri. 2^e édition. *Paris, chez M. Doussault, 1855*
Grand in folio, toile éditeur rouge légèrement délavée, tranches dorées
Coins et coiffes un peu émoussés, mors légèrement usagés, rares rousseurs, restauration de papier en marge d'une planche, léger manque de papier en marge des 2 premiers feuillets. Page de titre jaunie
Titre en rouge et 2 ff.n.ch., 1 planche de la Voie Douloureuse et 14 lithographies.
Dédicace signée d'auteur : " à ma petite amie Marie d'Andrezel ".

Schur n° 178.

700 / 750 €

188

DU BOIS - Ayme (JEAN MARIE JOSEPH AIMÉ). Mémoires sur quelques parties de l'Egypte : - NOTICE sur le séjour des Hébreux en Egypte et sur leur fuite dans le désert. - MÉMOIRE sur les tribus arabes des déserts de l'Egypte. - MÉMOIRE sur la ville et la vallée de Qoçeir et sur les peuples nomades qui habitent cette partie de l'ancienne troglodytique. - MÉMOIRE sur les anciennes limites de la Mer Rouge. - NOTICE sur la Babylone d'Egypte. *Livourne, Marenigh et Gènes, Delle Piani* pour le 5^e mémoire, 1814
In 8°, demi toile noire d'époque
Rares rousseurs, Mouillure marginale au 5^e mémoire, cachet
2 ff.n.ch. - 70pp. - 1 feuillet blanc - 90pp. - 1 feuillet blanc - 40pp. - 16pp. - 14pp.

Hilmy I, n°194. Carré II, n° 377 Meulenaere page 80 et suivantes :

Du Bois - Aymé, embarqué sur le Tonnant, se rendit en Egypte en tant qu'élève de l'Ecole Polytechnique et devint ingénieur des Ponts et Chaussées. Il travailla au nivellement de l'isthme de Suez. Il voyagea dans le delta et prépara les mémoires qu'il allait présenter à l'Institut. Il quitta l'Egypte vers la fin septembre 1801.

600 / 800 €

189

DUMAS (ALEXANDRE). DAUZATS (ADRIEN.). Nouvelles impressions de voyage. Quinze jours au Sinai. Deuxième édition. *Paris, Dumont, 1839*
2 volumes in 8°, demi chagrin bleu nuit ancien, dos à 4 nerfs plats orné de filets dorés
Coins émoussés, rousseurs
2 ff.n.ch. - 358pp. et 1 fnch. - 406pp., 2 frontispices.
Envoi signé de Dauzats à " mon cher ami Ch. Coste ".

Röhricht p. 394. Labib Page 116 - 8. Carré II, n° 377. Hilmy I, n° 198.

Dumas écrivit cet ouvrage d'après le journal de voyage de Dauzats qui accompagna le baron Taylor en Egypte en 1830.

280 / 350 €

190

DU ROZEL (MESSIRE FRANÇOIS - CHARLES). Voyage de Jérusalem et autres lieux saints effectué et décrit en 1644 par - - . Publié avec Préface, Annotations et Commentaires, par M. Bonneserre de Saint - Denis. *Paris, J. B. Dumoulin, 1864*
In 8°, vélin ivoire un peu épidermé
2 ff.n.ch. - 156pp.

Tobler p. 102, Röhricht p. 256, Riant n° 1546, Schur n° 499.

Première édition de ce voyage. L'ouvrage contient des renseignements intéressants, particulièrement dans les notes de M. Bonneserre.

180 / 220 €



188

191

EGERTON (LADY HARRIET CATHERINE, COUNTESS OF ELLESMERE). *Journal of a Tour in the Holy Land, in may and june 1840. London, Harrison and co, 1841*
In 8°, toile éditeur
Léger manque de papier marginal à un feuillet
4 ff.n.ch. - 141pp., 4 lithographies par Allom d'après des dessins de Lord Francis Egerton.

Tobler p. 164. Röhricht p. 396. Schur n° 187. Blackmer n° 536. Weber I, n° 323. Abbey n° 384
Ouvrage non mis dans le commerce
Lady Egerton s'est particulièrement intéressée aux écoles et aux missions pendant son voyage.
250 / 300 €

192

EGMONT (AEGIDIUS VAN). HEYMAN (JOHANNES). *Reizen door een gedeelte von Europa..., klein Asien, verscheide Eilanden van de Archipel, Syrien, Palestina of het H. Land, Aegypten, den berg Sinai, enz... Leiden, Abraham Kallewier, 1758*
2 tomes en 1 volume in 4°, veau brun ancien, dos à 5 nerfs orné
Coiffes et coins émoussés, quelques très pâles rousseurs éparées. Plusieurs erreurs de pagination.
8 ff.n.ch. - 412pp. - 2 ff.n.ch. ; titre - 41 - (1)pp.

Tobler p. 119 - 20. Röhricht p. 292 - 3. Schur n° 188. Riant n° 1603.
Mélange fait par Johannes Wilhelmus Heyman du voyage de son oncle en 1700 et de celui de van Egmont en 1723 au Levant et en Asie Mineure.
L'éditeur de l'édition originale hollandaise de cet ouvrage, a imprimé ensemble deux récits, celui de Van Egmont et celui de son oncle, pour former un récit continu. (Blackmer).
Les planches représentent des vues de Constantinople, de Bethléem, de Nazareth, de Rhodes, de Tyr, de Smyrne, de Rama, de Tibériade, ainsi que plusieurs représentations de coiffures et coiffes féminines.
900 / 1 100 €

193

ENLART (CAMILLE). *Les monuments des Croisés dans le royaume de Jérusalem. Architecture religieuse et civile. Paris, Paul Geuthner, 1925 - 28*
2 volumes de texte brochés et 2 albums en feuilles sous cartonnage, demi toile éditeur
Brochage usagé
XVI - 216pp. - 1 fnch. verso blanc, 16 figures d.l.t. ; 2 ff.n.ch. - 541pp. - verso blanc, 70 figures d.l.t. ; Albums : 2 ff.n.ch., 100 planches ; 2 ff.n.ch., planches 101 à 196.

Les volumes de texte sont illustrés de vignettes. Les planches, soit reproductions photographiques soit au crayon, représentent des détails d'architecture, des cathédrales, des ruines, et plans...
700 / 800 €

194

ENS (GASPAR). *Delicae transmarinae id est insignum aliquot Maris Mediterranei, Insularum, Portuum, ac maritimorum Oppidorum Descriptio : Non itinera tantum ac loca per que transeundum experimens, verumetiam quid in singulis rarum visuque dignum occurrat indicans. Coloniae Aggripinae (Cologne), Lutzenkirchen, 1610*
Petit in 8°, demi vélin moderne avec coins
8 ff.n.ch. - 156pp.

Röhricht p. 230 sous le nom d'Eichovius.
Contient des descriptions du Caire, du mont Sinai, de Jérusalem, de Damas, d'Alep et de Constantinople.
300 / 350 €



195



196

195

ESTOUMREL (FRANÇOIS DE SALES, MARIE, JOSEPH, LOUIS, COMTE D'). *Journal d'un voyage en Orient. Paris, de l'Imprimerie de Crapelet, 1844*

2 volumes in 8°, demi maroquin bleu clair avec coins, dos lisse orné, tête dorée, couvertures et dos

Coins légèrement émoussés, dos passé et charnières un peu frottées. Rares rousseurs éparses

VIII - 448pp. ; 2 ff.n.ch. - 566pp. - 1 fnch., 158 planches h.t. lithographiées en deux couleurs d'après les dessins de l'auteur et deux plans dépliant gravés sur acier.

Tobler p. 153, Röhricht p. 370 - 1, Schur n° 197, Blackmer n° 557, Weber I, n° 356, Carré II, n° 378, Hilmy I, n° 183.

D'Estourmel voyagea de juin 1832 à septembre 1833, à travers l'Asie Mineure, la Grèce, la Syrie et l'Egypte.

Il rencontra Michaud pendant ses voyages, passa deux mois en compagnie de Géraud et visita Fauvel à Smyrne.

Les lithographies sont faites d'après des dessins de l'auteur, bien que son compagnon de voyage ait été l'artiste suisse Wolfensberger, dont les dessins ont été gravés dans plusieurs ouvrages sur la Méditerranée et le Levant.

Cet ouvrage est très intéressant, pas seulement grâce à ses nombreuses planches qui illustrent les sites de Grèce, de Smyrne, de Terre Sainte et d'Egypte, ni au récit détaillé que d'Estourmel fait de son voyage, mais aussi grâce aux nombreux contacts qu'il eut avec d'autres voyageurs sur son chemin.

1 500 / 1 800 €

196

ESTOUMREL (FRANÇOIS DE SALES MARIE JOSEPH LOUIS, COMTE D')

- Lot de 11 dessins (série A2)

Palestine, c. 1832

Tous les dessins sont situés au dos.

Deux lavis brun des environs de Safed, une aquarelle du lac de Tibériade, une aquarelle du tombeau de Jonas, une aquarelle de Naïm ruine d'une chapelle, un lavis brun de Capharnaüm, un dessin au crayon noir de Tibériade et du lac, un lavis brun du village de Medjdel (autrefois Magdala), un lavis gris du village de Deborah, une aquarelle de Jaffa de Galilée (maison de l'apôtre Jacques) et un lavis brun de l'église des croisés à Séphoris.

1 000 / 1 200 €



197

197

EWALD (MRS.). Jerusalem and the Holy Land. Being a collection of lithographic views and native costumes from drawings taken on the spot. London, Wertheim and Macintosh, 1855

In 4° oblong, toile éditeur bleu foncé, décor doré au centre du premier plat

Dos et coins refaits en demi maroquin bleu nuit

Titre et 12 planches lithographiées en couleurs.

Tobler p. 166. Blackmer n° 561 (pour la 1^{re} édition).

Deuxième édition.

On ne sait rien sur Mrs. Ewald. Elle était peut-être l'épouse d'un des missionnaires travaillant à Jérusalem en 1840, qui publia le *Journal of Missionary labours in the city of Jerusalem*. Les planches représentent des vues de Jérusalem, Bethléem, Hébron, Gethsémani, la Samarie, le Saint Sépulcre et l'Eglise du Christ sur le mont Sion. Certaines planches montrent aussi des costumes d'un Juif et d'une Juive, d'Arabes nomades, et d'un prêtre samaritain avec sa famille.

650 / 750 €



198

198

{FABRI (FELIX)}. Eigentliche Beschreibung der hin und wider Fahrt zu dem Heiligen Landt gen Jerusalem, und furter durch die grosse Wüsteney zu dem heyligen Berge Horeb Sinay... Ulm, s.n., 1556

Petit in 4°, demi maroquin rouge moderne, dos à 4 nerfs orné de caissons à froid

Quelques petites mouillures pâles. 2 ou 3 infimes petites taches. Petite déchirure

à un feuillet sans manque (page 88) Bon exemplaire

4 ff.n.ch. - feuillets 6 à 219. Vignette gravée sur le feuillet de titre.

Ex-libris Nathan Schur. Cachet Bibliotheca Regia Monacensis au verso de la page de titre

Tobler p. 53, Röhricht p. 130, Schur n° 200, Riant n° 133, Saulcy n° 153.

Edition originale. L'ouvrage sera réimprimé l'année suivante.

Nous n'avons trouvé qu'un exemplaire de cette édition, à la Bibliothèque royale du

Danemark. Apparemment pas d'exemplaire à la Library of Congress ni à la BNF

Fabri, dominicain allemand a fait deux Pèlerinages en Terre Sainte ; le premier en 1480

et le second en 1483 - 84 comme chapelain de quatre barons allemands, dont Johannes

Truchsen von Waldburg qui accompagna Breydenbach. C'est à leur demande qu'il rédigea

en allemand un abrégé du récit de leur pèlerinage, qu'il avait d'abord composé en latin.

Le texte latin n'a été publié que de nos jours (Riant)

4 500 / 5 500 €



198 (détail)

199

{FEYERABEND (SIGMUND)}. Reyssbuch dess heyligen Lands, das ist ein grundtliche Beschreibung aller und jeder Meer und Pilgerfahrten zum heyligen Lande..., so bisshero in zeit dasselbig von den Ynglaubigen erobert und inn hebabt beyde mit bewehrter Hand und Kriegsmacht zu widererobierung deren Land denn auch auss Andacht und Chrislicher Annutung zu den heyligen Orten von vielen Fursten, Graffen, Freyen, Rittern von Adel... *Franckfurt am Mein, Johann Saur, 1609*
2 parties en 1 volume in folio, peau de truie sur ais de bois estampée à froid, dos à 4 nerfs, fermoirs laiton conservés

Lanières en cuir refaites, quelques pâles mouillures marginales, papier bruni, rousseurs, page de titre un peu détachée

Titre en noir et rouge - 3 ff.n.ch. - 875 - (1)pp. - 5 ff.n.ch. - (verso blanc) - titre en rouge et noir - 1 f.nch. - 334pp. - 3 ff.n.ch. (verso du dernier blanc), 1 figure sur bois page 1 représentant une bataille navale.

Ex-libris manuscrit sur la page de titre, probablement celui de l' Institut théologique suédois à Jérusalem.

Tobler p. 12, Riant n° 1341 - 2, Aboussouan n° 334, Saulcy n° 360.

Deuxième édition de cet ouvrage, la première datant de 1584

Une des premières collections de voyages et de pèlerinages en Palestine, comprenant plusieurs récits, non encore publiés à l'époque. En tout vingt et un pèlerinages sont résumés dans cet ouvrage

Il commence avec le voyage de Ruppert, évêque de Bergen, comprenant le récit de la première croisade à laquelle il prit part en 1095, les voyages de Johann, Comte de Solm qui voyagea avec Bernhard de Breydenbach en 1483 - 84, des observations de Leonard Rauwolff en 1573.

La deuxième partie de l'ouvrage décrit l'Egypte, la Turquie et la visite que fit le Prince Radziwill en 1583.



199

2 200 / 2 500 €

200

FIGARI BEY (A.). - Etudes géographiques et géologiques de l'Egypte, de la Péninsule de l'Arabie Pétrée et de la Palestine. 1864. 6 cartes en couleurs entoilées dans un emboitage en cartonnage original un peu défraîchi, quelques pâles rousseurs
1. PALESTINE et Arabie Pétrée : dédié à son Altesse Ismaïl Pacha Vice - Roi d'Egypte. 1864. H_72 cm L_81 cm + marges. 2. ISTHME DE SUEZ, delta nilotique avec les territoires adjacents et seconde série des coupes géologiques de la Moyenne et Basse Egypte. H_72 cm L_84 cm + marges. 3. MOYENNE EGYPTE avec la Vallée du Fayoum. H_72 cm L_84 cm. + marges. 4. PÉNINSULE DE LA RÉGION DU SINAI. H_72 cm L_81 cm + marges. 5. HAUTE EGYPTE et désert lybique formant la vallée des oasis. Assouan. H_72 cm L_74 cm + marges. 6. DÉSERT ORIENTAL de la Haute Egypte. Koseir. H_72 cm L_81cm. + marges
- On joint l'ouvrage de DEFLERS (A.). L'exploration scientifique de l'Egypte sous le règne de Mohammed Ali. Travaux inédits de A. Figari et A. H. Husson. *Le Caire* 1896, in 8°, broché, 131pp., 1 gravure et 2 portraits.

Figari était pharmacien inspecteur, membre du Conseil de Santé, Directeur du laboratoire de la pharmacie centrale de Kasr-el-Ain. Il a effectué un voyage dans le désert oriental de la Haute - Egypte en 1844.

450 / 500 €

201

FILIPPO DELLA SS.TRINITA. Viaggi Orientali del... ne' quali si descriuono varii successi, molti Regni dell'Oriente... *Venezia, Pietro Brigonci, 1670*

In 12, vélin ancien

Page de titre habilement restaurée. Petite galerie de vers entre pp. 459 et 483 avec légère atteinte 6 ff.n.ch. - 730pp.

Tobler p. 99. Röhricht p. 247.

Troisième édition de cet ouvrage.

En 1629, le carme déchaussé Philippe de la Sainte Trinité partit pour l'Inde et séjourna à Goa pendant plusieurs années. En route, il visita le Proche - Orient, la Syrie, l'Arménie, la Perse.

350 / 400 €

202


FINN (M. ET MME).

- FINN (MRS.) Sunrise over Jerusalem ; with other Pen and Pencil Sketches. *London, John B. Day, 1873*, grand in 8°, toile éditeur vert foncé décorée légèrement usagée, titre illustré en couleurs - 4 ff.n.ch. - 15 lithographies en couleurs avec à chaque fois une serpente muette
- FINN (JAMES) Stirring Times or Records from Jerusalem Consular Chronicles of 1853 to 1856. *London, Kegan Paul, 1787*, 2 volumes in 8°, toile éditeur, 2 frontispices et 1 carte
- FINN (J.). Byeways in Palestine. *London, James Nisbet, 1868*, in 12, toile éditeur, frontispice
- Remiscences of MRS FINN. *London and Edinburgh, (1921)*, in 8°, toile éditeur jaquette, planches
- FINN (MRS). Palestine peasantry. *London*, in 12, broché
- BLUMBERG (ARNOLD). A View from Jerusalem 1849 - 1858. The Consular diary of James and Elizabeth Finn. *Cranbury, 1980*, in 8°, toile éditeur jaquette
- FINN (MRS ELISABETH ANN). Home in the Holy Land, a Tale illustrating Customs and Incidents in modern Jerusalem. New edition. *London, James Nisbet, 1882*, in 12, toile éditeur, 4 planches h.t.

James et Elisabeth Finn allèrent à Jérusalem en 1846, où M. Finn fut nommé consul, poste qu'il occupa jusqu'en 1863.

7 ouvrages en 8 volumes

550 / 600 €



202



203

203

FORBIN (COMTE DE). Voyage dans le Levant. Paris, Imprimerie Royale, 1819

In plano, demi chagrin rouge maroquiné à grains longs avec coins

Reliure usée, coins émoussés, charnières frottées ou fendues, coiffes arrachées, fortes mouillures et rousseurs

2 ff.n.ch. - 132pp. et 80 planches.

Tobler p. 144. Röhricht. p. 350 - 1. Colas, 1089. Blackmer n° 614. Carré II, n° 378, Saulcy n°164

Edition originale imprimée à 325 exemplaires.

Forbin avait remplacé Vivant Denon à la Direction des Musées de France et avait été habilité à acheter des antiquités pour le Louvre (son gendre, Marcellus avait fait l'acquisition de la Vénus de Milo récemment découverte).

Il s'embarqua en 1817 pour l'Asie Mineure, la Palestine et l'Egypte où il remonta le Nil. Les très belles planches furent lithographiées par Engelmann, d'après les dessins de Prévost, Carl et Horace Vernet, Fragonard, Isabey, Baltard et Forbin.

Elles représentent des vues de Grèce, de Constantinople, Acre, Jaffa, Bethléem, Jéricho, la Mer Morte, Jérusalem, Rama, Gaza, le Caire, Damiette, Karnak...

2 500 / 3 500 €



206



207

204

FORSTER (REV. CHARLES). Sinai photographed or contemporary records of Israel in the wilderness. With an appendix. London, Richard Bentley, 1862

In folio, toile éditeur passée et usagée

Coins émoussés, coiffes en partie arrachées, charnières intérieures cassées

XX - 352pp., 1 carte et 24 planches h.t.

Un ensemble d'inscriptions avaient été découvertes dans la vallée Wadi - el - Mukattab qui furent photographiées par Francis Frith en 1857. Les premiers explorateurs pensèrent que ces signes auraient été écrits par les Hébreux durant l'Exode biblique. L'explorateur Robert Clayton les examina longuement ; il y reconnut de l'hébreu ancien, mêlé à quelques signes hiéroglyphiques. Il attribua leur paternité aux Hébreux sortis d'Egypte. En 1862, le linguiste Charles Forster, parvint à la même conclusion. Il étudia longuement ces inscriptions, et en proposa une traduction. Selon lui, elles transcrivent des phrases directement liées au récit de l'Exode

300 / 350 €

205

FOUCHER (VICTOR). Assises du Royaume de Jérusalem (Textes français et italien), conférées entre elles, ainsi qu'avec les lois des Francs, les capitulaires, les établissements de S. Louis et le droit romain, suivies d'un précis historique et d'un glossaire, publiées sur un manuscrit tiré de la Bibliothèque de Saint - Marc de Venise. Rennes, Blin, Paris, Joubert, Leipzig, Brockhaus & Avenarius, 1839 - 41

3 volumes in 8°, demi chagrin noir ancien, dos à 4 nerfs orné de filets à froid

Plats légèrement frottés. Restauration de papier en marge intérieure d'un feuillet

2 ff.n.ch. - pp. V à XIX - verso blanc - pp. V à XI - verso blanc - XXII - 448pp. ; pp.

449 à 868 ; VIII - 387pp.

Victor Foucher avocat général à Rennes, publia cet ouvrage sur un manuscrit de la Bibliothèque Saint Marc de Venise. Cette édition très savante comporte des annotations marquant la conférence de ce texte avec le droit romain, les lois franques et autres législations

400 / 450 €

206

FULLER (THOMAS). A Pisgah - Sight of Palestine and the Confines thereof, with the Historie of the Old and New Testament. *London, John Williams, 1650*
In folio, veau brun marbré ancien, double encadrement de trois filets dorés, fleuron avec monogrammes dorés aux angles, armes sur les plats, dos à 6 nerfs orné de dentelle et monogramme JE répétés, tranches dorées
Reliure très habilement restaurée. Charnières fendillées, et quelques très légères épidermures. Infime trou de ver marginal à partir de la page 437. Manque 1 feuillet de garde.
Titre gravé - 4 ff.n.ch. - 445pp. (chiffré 434) - (1)pp. - 202pp. - 9 ff.n.ch. (verso du dernier blanc), 28 cartes et planches.
Ex-libris et armoiries (sur plats) de Sir John Evelyn.

Röhricht p. 260, Riant n° 1548 - 49, Weber II, n° 702.

Thomas Fuller était un historien et théologien anglais (1608 - 1661) qui devint chapelain de Charles I^{er}. Il dut cette élévation aux talents de prédicateur qu'il avait déployés comme prébendier de la cathédrale de Salisbury. Vers 1648, il obtint, grâce au comte de Carlisle, la cure de Waltham, dans le comté d'Essex ; après la restauration, il fut nommé chapelain de Charles II et réintégré dans tous ses bénéfices, que la guerre civile lui avait fait perdre. Ses ouvrages, principalement religieux ou historiques jouirent d'un succès immédiat en Angleterre. Cet ouvrage n'est pas à proprement parler une géographie, mais il contient de nombreux renseignements sur les antiquités juives, ainsi que sur les mœurs et coutumes (Lowndes, 848) " One of the great books on the topography of the Holy Land " (Maps of the Holy Land, 130).

Sir John Evelyn est un des fondateurs de la Société Royale en 1622. Il publia divers ouvrages sur la peinture, l'architecture, la numismatique et fut l'un des premiers Anglais qui traitèrent scientifiquement le jardinage et le boisement. En 1664, les commissaires de la marine craignant une disette de bois de construction, Evelyn, à la demande de la Société Royale, écrivit son célèbre ouvrage : Sylva ou Discours sur les essences forestières et la propagation des bois de charpente dans les domaines de Sa Majesté.

4 000 / 4 300 €

207

FÜRER VON HAIMENDORF (CHRISTOPH). Itinerarium Aegypti, Arabiae, Palaestinae, Syriae, aliarumque regionum Orientalium. *Nürnberg, Ex officina Abr. Wagenmanni, 1621*
Petit in 4°, vélin ancien à recouvrement, tranches rouges
Gardes renouvelées, rousseurs à quelques feuillets
4 ff.n.ch. - 118pp., 1 portrait par Peter Issel, une planche d'armoiries et 6 planches hors texte, dont 4 dépliantes.
Ex-libris Anne et Frédéric Max.

Tobler p. 79. Blackmer n°640. Röhricht p.742. Gay 53. Yérasimos p.273. Aboussouan n°363
Première édition, deuxième tirage de cet ouvrage, le premier datant de 1620.

Apparemment les exemplaires du second tirage comportent six planches (ex. Aboussouan), alors que ceux du premier tirage n'en contiennent que quatre (ex. Blackmer)

Les planches représentent le Mont Calvaire, 1 plan du Saint Sépulcre, Le Mont Sinai et le mont de Sainte Catherine, vue panoramique de Jérusalem, le temple et le tombeau du Christ, façade de l'église du Saint Sépulcre.

Cet ouvrage posthume, traduit du latin par George Richter, décrit le voyage que Chritoph Fürer von Haimendorf fit en 1565 - 1566.

Il partit de Venise le 21 juillet 1565 et visita Alexandrie, Le Caire, Suez, Damiette, Gaza, Ashkelon, Jérusalem, Bethléem, Naplouse, Nazareth, Baalbeck, le Mont Liban, Tripoli, Chypre, la Crète, Corfou.

Il donne aussi la première description du tombeau de Vésale à Zante.

Fürer von Haimendorf (1541 - 1610) fut nommé sénateur à Nuremberg en 1570.

1 600 / 1 900 €

208

GASPARIN (COMTESSE AGÉNOR DE, NÉE VALÉRIE BOISSIER). Voyage au Levant. La Grèce. L'Egypte et la Nubie. Le désert et la Syrie. Deuxième édition. Paris, Michel Lévy frères, 1866

3 volumes in 12, demi chagrin bleu foncé ancien, dos à 5 nerfs orné d'un fleuron doré répété
Reliure un peu frottée, mouillures et rousseurs éparses

2 ff.n.ch. - III - verso blanc - XVIII - 224 pp. ; VIII - 367pp. ; VIII - 358pp.

Tobler p. 177. Röhricht p. 431. Schur n° 227. Riant n° 1797.

Mme de Gasparin voyagea, avec son mari, au Proche - Orient de septembre 1847 à mai 1848. Ils étaient tous deux des protestants convaincus, et elle écrivit de nombreux ouvrages sur la religion, les problèmes sociaux.

Son ouvrage est rempli d'observations d'ordre religieux et philosophique.

Le premier volume contient la description de son voyage en Grèce, le second, celle de son voyage en Egypte et en Nubie et le troisième volume traite du désert du Sinaï, de la Palestine, du Liban et de la Syrie.

Elle accorde une grande attention aux Bédouins du Sinaï et du désert de Syrie.

200 / 230 €



209

209

GEIKIE (CUNNINGHAM). The Holy Land and the Bible. A book of scripture illustrations gathered in Palestine. With a map of Palestine and original illustrations by H. A. Harper. London, Cassel & Company, s.d.

4 volumes grand in 8°, toile éditeur verte illustrée, tranches dorées

Coins très légèrement émoussés. Très rares rousseurs. Bel exemplaire

VI - 1 fnch. - 238pp. ; VI - 1 fnch. - pp. 239 à 474 ; VI - 1 fnch. - pp. 475 à 692 ;

VI - 1 fnch. - pp. 693 à 948 ; 1 carte de Palestine, 24 reproductions de photographies de Thévoz et 423 Illustrations d.l.t.

Schur n° 230 (éd. all.), Chahine n° 1840.

John Cunningham Geikie (1824 - 1906) était un missionnaire écossais, spécialiste d'ouvrages populaires sur les sujets bibliques et religieux.

Des vignettes sur les pages de garde des volumes indiquent qu'il s'agit d'une édition spéciale par souscription, et que l'ouvrage ne peut pas être obtenu en librairie.

350 / 400 €

210

GENTIL (EMILE). Souvenirs d'Orient. Anecdotes de Voyage. Légendes, mœurs, coutumes... Détails nouveaux sur Malte, le Liban, la Syrie & l'Egypte. Avec un grand nombre de dessins inédits, et les plans des principaux sanctuaires de Terre Sainte.

Metz, Verronnais, et Paris, Lecoffre, 1855

In 8°, broché non rogné

580pp., figures d.l.t., 3 plans de l'Eglise de la Vierge, de Bethléem et du Saint Sépulcre.

Tobler p. 190, Röhricht p. 474, Weber I, n° 511, Saulcy n°171.

Premier tirage de l'édition originale de cet ouvrage.

La première partie de l'ouvrage porte principalement sur Malte, la Syrie et le Liban, tandis que la deuxième partie décrit Jérusalem et l'Egypte.

400 / 500 €



211

211

GÉOGRAPHIE

- BEAZLEY (RAYMOND). The Dawn of modern geography... *London*, 1897, 1901 *et Oxford*, 1906, 3 volumes in 8°, toile éditeur, dos passé, figures, planches et cartes. Bel exemplaire
- ABEL (FÉLIX MARIE). - Géographie de la Palestine. 3^e édition, *Paris*, *Lecoffre*, 1967, 2 volumes grand in 8°, broché non coupé, état neuf
- BANNISTER (J. T.). A Survey of the Holy Land, its Geography, History and Destiny ... *Bath*, 1844, petit in 8°, toile éditeur un peu usagée, 11 planches et 3 cartes, figures
- BERENGER. Géographie de Bushing ... Tome 8^e seulement comprenant l'Empire Ottoman, l'Arabie et la Perse. *Lausanne*, 1780, in 8°, basane ancienne, coins émoussés
- BRAWER (A. J.). Le progrès et les changements dans la géographie de la Palestine depuis 1914. Extrait du Compte rendu de Geo. *Le Caire*, 1926, plaquette in 8° brochée usagée, carte dépliant.
- DU BUIT (P. M.). Géographie de la Terre Sainte. *Paris*, 1958, in 12, broché
- GARPACH (A.). A complete Handbook to Palestine and Syria, historical - geographical - political and descriptive from 3000 BC to 1918. *Cairo*, 1918, in 12, broché plastifié, cartes et planches
- (GODFREY, RUSHBROOKE...). Palestine and Transjordan, December 1943. s. l. *Naval Intelligence Division*, (1943), in 8°, toile éditeur, planches et 1 carte dépliant dans une pochette
- HOEFER (F.). Chaldée, Assyrie, Médie, Babylonie, Mésopotamie, Phénicie, Palmyrène. *Paris*, *Firmin Didot*, 1852, in 8°, demi basane marron ancienne, planches et cartes
- MARMADJI (A. S.). Textes géographiques arabes sur la Palestine ... *Paris*, 1951, in 8°, broché non coupé
- MARMIER (GASTON). Nouvelles Recherches géographiques sur la Palestine. *Versailles*, 1895, plaquette in 8°, broché usagé
- MARMIER (GASTON). Recherches géographiques sur la Palestine. *Versailles*, 1893, plaquette in 8° broché usagé
- MUNK (S.). Palestine, Description géographique, historique, et archéologique. *Paris*, 1845, in 8°, demi basane rouge ancienne, 71 planches
- ORNI (EFRAÏM). EFRAT (ELISHA). Geography of Israel. *Jerusalem*, 1966, in 8°, toile éditeur jaquette, ill.
- OSBORN (HENRY S.). The new Descriptive Geography of Palestine.... *Oxford*, 1877, in 12, toile éditeur, frontispice
- (PAULTRE). Notes géographiques pour servir d'index à la carte de Syrie, relative à l'histoire de l'Expédition de Bonaparte en Orient. *Paris*, *Lapie*, *Piquet*, 1803, plaquette in 8°, demi basane rouge
- QUADT (MATHIAS). Compendium Universi compectens Geographicarum e narrationum Libros sex, ex quibus totius terrarum orbis situs... *Colonniae Aggripinae*, 1600, petit in 8°, vélin ancien à recouvrement, dos muet, rousseurs, inscriptions
- RAUMER (KARL VON). Palästina. *Leipzig*, 1860, in 8°, demi toile éditeur un peu usagée, 1 carte et 2 planches
- STEWART (ROBERT, LAIRD). The Land of Israel. *New York*, (1899), in 12, toile éditeur, planches et cartes
- YANOSKY (JEAN). DAVID (JULES). Syrie ancienne et moderne. *Paris*, *Firmin Didot*, 1848, in 8°, cartonnage éditeur, mouillure, 47 planches

20 ouvrages en 23 volumes

550 / 600 €



212

212

GEORGIEVICS (BARTOLOMEO). Specchio de'Lochi Sacri di Terra Santa, che comprende quattro Libretti, Si come leggendo questo seguente Foglio, potrai intenderla. Roma, Giulio Bolano, 1566

Petit in 8°, vélin muet

Reliure légèrement postérieure, titre un peu court de marge

70 ff.n.ch. dont 1 titre avec figures gravées en encadrement et 1 carte de Jérusalem h.t.

Ex-libris Nathan Schur.

Tobler p. 73. Röhricht p. 189. Schur n° 233. Riant n° 1480. Yérasimos page 159 - 63.

Nous n'avons trouvé trace que d'un exemplaire à la bibliothèque de Stockholm.

Apparemment pas d'exemplaire à la BNF, à la Library of Congress, ni à la British Library.

Yérasimos : " Hongrois, capturé pendant la campagne de 1526, Georgievicz dit être resté captif pendant treize ans, or dans son Pèlerinage à la Terre Sainte, il décrit la procession du feu sacré à Jérusalem en 1537. On peut donc supposer que les treize ans comprennent l'année du début et de la fin et qu'elles contiennent l'ensemble de son séjour en territoire ottoman dont la période 1526 - 1536 (ou début 1537) s'est déroulée en captivité. Par la suite, évadé, il parcourt l'Anatolie et se trouve à Jérusalem pour les pâques de 1537. L'année suivante, il retourne en Europe.

Ses ouvrages constituent un " best - seller " incontestable pour le 16^e siècle avec plus de 90 éditions repérables. "

Il donne, dans son ouvrage, une description assez négative des mœurs, coutumes et traditions des Turcs, due certainement à sa mauvaise expérience.

4 000 / 5 000 €

213

GERAMB (MARIE JOSEPH DE). Pèlerinage à Jérusalem et au Mont Sinaï, en 1831, 1832 et 1833. Troisième édition. Paris, Laval, Adrien Leclerc et Cie, 1839

3 volumes in 8°, basane marbrée ancienne, dos lisse orné

Manque de cuir en haut d'un dos, coins un peu émoussés, rousseurs,

XXII - 446pp. ; 2 ff.n.ch. - 453pp. ; 2 ff.n.ch. - 388pp., 8 planches h.t.

Tobler p. 152. Röhricht p. 364 - 5. Riant n° 1682. Carré II, n° 379. Hilmy I, n° 163.

Troisième édition de cet ouvrage ; les deux premières éditions ne comportent que 2 volumes.

Le père de Géramb faisait partie d'un monastère trappiste alsacien, après avoir eu une vie de soldat assez mouvementée. Après la révolution de 1830, quand le monastère fut fermé et les moines forcés de partir, il voyagea au Levant. Ses lettres décrivent son voyage en Egypte, Palestine et Syrie. Il visita Jérusalem, Bethléem, Jaffa, Nazareth ainsi que la Syrie et le Liban. Puis il passa quelque temps au Caire où il rencontra Méhémet Ali.

Il donne de nombreux renseignements sur la vie quotidienne.

180 / 220 €

214

GOLUBOVICH (P. GIROLAMO). - Bibliotheca bio - bibliografica della Terra Santa e dell'oriente francescano. Firenze, Quaracchi, 1906 - 1927, 5 volumes

- ACTA S. CONGREGATIONIS de Propaganda Fide pro Terra Sancta. Firenze, Quaracchi, 1921 - 1933, 14 volumes

- ADDENDA : Vol. 1 diretta dal P. Martinianno Roncaglia. Cairo, 1954

- IN MEMORIAM del molto Reverendo Padre Girolamo Golubovich dell'Ordine dei Frati Minori missionario apostolico di Terra Santa. Firenze, Barbéra, 1941

- RONCAGLIA (MARTINIANO). Les Frères Mineurs et l'Eglise grecque orthodoxe au XIII^e siècle (1231 - 1274), Le Caire, 1954.

22 volumes in 8°, broché parfois usagé, les 2 premiers volumes sont en fac - simulé

300 / 350 €



215

215

GONSALES (ANTONIUS). Hierusalemsche Reyse gedaen, ende beschreven door - - Minder - Boraeder Recollect Gardiaen tot Bethleem. *Antwerpen, Michiel Cnobbaert, 1673*

2 volumes in 4°, veau ancien, dos à 4 nerfs muets ornés d'un fleuron doré répété

Coins émoussés

Titre gravé - 4 ff.n.ch. - 821 - (9)pp. ; titre - 495 - (1)pp. - 10 ff.n.ch. ; 2 cartes h.t. et 36 planches h.t. ; 1 fnch. d'explication se trouve en regard de la carte page 297 (verso blanc).

Tobler p. 109. Röbricht p. 270 - 1. Riant n° 1551. Schur n° 234. Saulcy n° 178.

L'auteur passa plusieurs années en Palestine. Il donne des descriptions de nombreuses plantes (café) et d'animaux...

On trouve 1 exemplaire de cette édition à la Bibliothèque Royale du Danemark et 1 en Allemagne.

1 300 / 1 600 €

216

GOODENOUGH (E. R.). Jewish symbols in the greco - roman period... *New York, Bollingen foundation, Pantheon Books, 1953 - 1968*

13 volumes in 4°, toile éditeur, jaquette

Emboitage éditeur sauf pour les 2 derniers sans emboitage, Les jaquettes de 2 volumes sont en partie déchirées

1 : The archeological evidence from Palestine. XVII - verso blanc - 300pp.

2 : the archeological evidence from the diaspora. XI - verso blanc - 323pp.

3 : Illustrations. : XXXV - verso blanc - 1209 figures - 10 pp.

4 : The problem of method : XIII - verso blanc - 235pp. - verso blanc - 1 fnch., 117 illustrations.

5 : Fish, bread, and wine. XXII - 205pp. - verso blanc - 1 fnch. - 186 illustrations.

6 : Fish, bread, and wine : XII - 261pp. - verso blanc - 1 fnch., illustrations de 187 à 269.

7 : Pagan symbols in Judaism. XVIII - 239pp - verso blanc - 1 fnch. - 291 illustrations.

8 : Pagan symbols in Judaism : XII - 282pp. - 1 fnch. - 168 illustrations

9 : Symbolism in the Dura Synagogue. XVII - verso blanc - 237pp.

10 : Symbolism... : XI - verso blanc - 251pp.

11 : Symbolism. : XV - verso blanc - 1 fnch., 354 illustrations dont plusieurs en couleurs

12 : Summary and conclusions, XII - 215 - (1)pp. - 1 fnch.

13 : Indexes and maps. 4 ff.n.ch. - 240pp., 2 cartes h.t.

600 / 650 €

217

GORDON (GENERAL CHARLES GEORGE). Reflections in Palestine. *London, Macmillan and co, 1884*

Petit in 8°, toile éditeur

X - (2) - 124pp., 2 planches et 3 cartes lithographiées.

Schur n° 237b.

Le Général Gordon passa une année en Terre Sainte, étudiant l'histoire biblique et les antiquités de Jérusalem.

200 / 250 €



218

218

GOUJON (R. P. JACQUES). Histoire et voyage de la Terre Sainte, où tout ce qu'il y a de plus remarquable dans les Saints Lieux, est très exactement décrit. *Lyon, Compagnon & Taillandier, 1670*

In 4°, basane ancienne, dos à 4 nerfs

Reliure restaurée et fatiguée, plusieurs trous de vers, quelques épidermures. Tache sur la page de titre et les 5 feuillets suivants et quelques taches éparses, galerie de vers marginale sans atteinte au texte. Les feuillets 280 à 288 sont plus petits. Quelques pâles mouillures

6 ff.n.ch. - 358pp. - 5 ff.n.ch., le verso du dernier blanc, 1 carte dépliant et 16 planches h.t. Inscription ancienne sur un feuillet de garde, à l'encre : " J'ai acheté cette ditte histoire a gisor le 18 octobre 1797 au prix de 13 livres 10 sols. Signé Crevecœur ".

Tobler p. 111 - 2. Röhricht p. 272. Riant n° 1552. Schur n° 239. Labib page 98. Saulcy n° 179
Edition originale de cet ouvrage qui sera réimprimé l'année suivante.

Jacques Goujon prit l'habit de cordelier en 1636 et partit pour la Terre Sainte trente années plus tard. Il demeura quelques temps à Jérusalem avec le titre de commandant du Saint - Sépulcre.

Les planches montrent le Mont Thabor, le Mont Sinaï, Jérusalem ancienne et moderne, les 4 parties des routes du Calvaire, la maison de Lazare, le temple de Salomon, le Mont des Oliviers, les églises de Jérusalem et de Bethléem...

800 / 850 €



219

219

GUARMANI (CARLO). El Kamsa. Il cavallo arabo puro sangue. Studio di venti anni in Siria Palestina Egitto nei deserti dell'Arabia e nel Negued. Seconda edizione. *Gerusalemme, Tipografia dei PP. Francescani, 1866*

In 8°, demi maroquin rouge, dos à 5 nerfs orné de caissons dorés

Reliure moderne, mouillure, quelques rares rousseurs éparses, 215pp.

Dédicace à V. E. II. tampon à froid " Antonio de Almeida Correa ".

Guarmani fut envoyé dans le désert arabe en 1864 pour acheter des chevaux pour Napoléon III.

400 / 500 €