

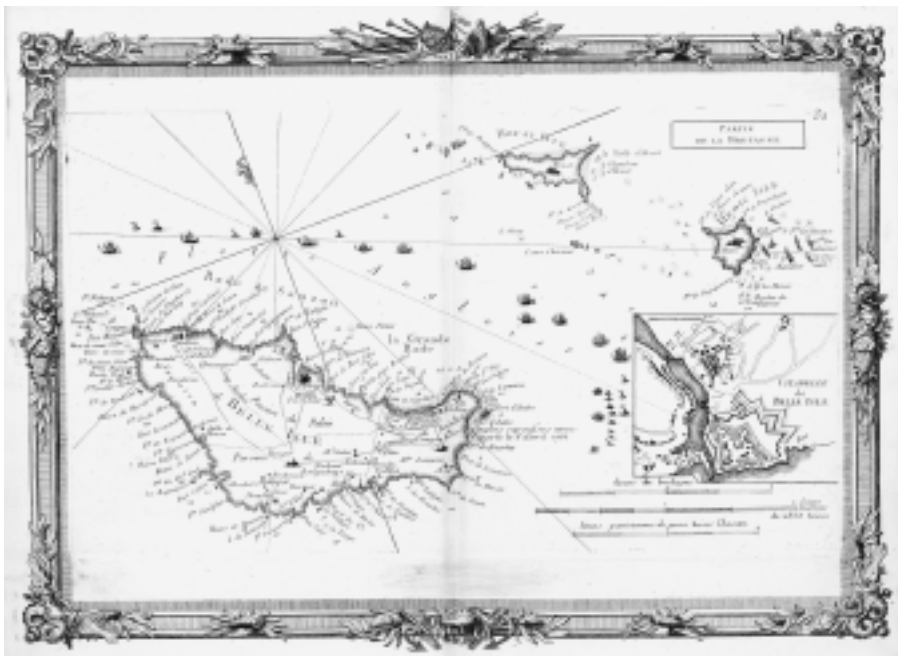
NORMANDIE - BRETAGNE

- 223 CORONELLI, V.M. Ducatio di Normandi.. Venise, 1692. Col. Imprimé sur papier fort. 457 x 605 mm. 350 - 400 €
 (w) Carte très décorative ornée d'un cartouche de titre allégorique.
- 224 BRION DE LA TOUR, L. Partie de la Bretagne. (7) Paris, Desnos, 1757. Pâles mouillures en bordure de carte. Papier fragilisé sur les coins inférieurs. Villes coloriées en rouge à l'époque. 275 x 363 mm. 250 - 300 €
 (w) Couvre la région du Havre à Dive. Tiré du "Recueil des Côtes Maritimes de France" édité chez Desnos. Brion reprend les cartes éditées par Lerouge dans l'atlas du même nom et édité la même année (1757), en y ajoutant un encadrement richement décoré et une indication dans un rectangle.
- 225 BRION DE LA TOUR, L. Partie du Pays de Caux en Normandie. (3) Paris, Desnos, 1757. Villes coloriées en rouge à l'époque. 275 x 365 mm. 150 - 200 €
 (w) Couvre le littoral allant de Dieppe à Eu. Tiré du "Recueil des Côtes Maritimes de France" édité chez Desnos. Brion reprend les cartes éditées par Lerouge dans l'atlas du même nom et édité la même année (1757), en y ajoutant un encadrement richement décoré et une indication dans un rectangle.
- 226 BRION DE LA TOUR, L. Partie du Pays de Caux. (4) Paris, Desnos, 1757. Villes coloriées en rouge à l'époque. 275 x 363 mm. 150 - 200 €
 (w) Couvre une partie du littoral à l'ouest de Dieppe jusqu'à St. Leger. Tiré du "Recueil des Côtes Maritimes de France" édité chez Desnos. Brion reprend les cartes éditées par Lerouge dans l'atlas du même nom et édité la même année (1757), en y ajoutant un encadrement richement décoré et une indication dans un rectangle.
- 227 CHAPUY. Place et fontaine de la Pucelle à Rouen. Paris, 1844. Lithographie. 280 x 380 mm. 200 - 250 €
 (w) Dessiné d'après nature par Chapuy. Lith. par Rouargue.
- 228 CHAPUY. Portail de la cathédrale de Rouen. Paris, 1844. Lithographie. 385 x 285 mm. 150 - 200 €
 (w) Dessiné d'après nature par Chapuy. Lithographié par Deroy. Marché aux fleurs au premier plan.
- 229 DONCKER, H. De Cust van Bretagne, van Heysandt tot aan't eylant Boelyn. Amsterdam, 1664. Infimes rousseurs. 425 x 524 mm. 450 - 500 €
 Pl. 47 du "Nieuw Groot Stuurmans Zee-Spiegel...". Les cartes marines de Doncker sont remises à jour régulièrement et sont donc, les plus exactes de la seconde moitié du 17e siècle. - Gaudillat, Cartes anciennes de la Bretagne 158261800, pl. 14.
- 230 BRION DE LA TOUR, L. Partie de la Bretagne. (26 / 26 Deuzième) Paris, Desnos, 1757. Pâles mouillures en bordure de carte. Villes coloriées en rouge à l'époque. 275 x 360 mm. 200 - 250 €
 (w) Lot de deux cartes représentant respectivement la région du Bec du Ras et un détail de ce-dernier jusqu'à l'Isle des Saints. Tiré du "Recueil des Côtes Maritimes de France" édité chez Desnos. Brion reprend les cartes éditées par Lerouge dans l'atlas du même nom et édité la même année (1757), en y ajoutant un encadrement richement décoré et une indication dans un rectangle. - Gaudillat, pl. N° 67, 68.
- 231 BRION DE LA TOUR, L. Partie de la Bretagne. (30) Paris, Desnos, 1757. Pâles mouillures en bordure de carte. Villes coloriées en rouge à l'époque. 275 x 363 mm. 100 - 150 €

Ⓜ Couvre la région de l'Île de Groa, L'Orient, Port Louis jusqu'à l'Isle Teuie. Tiré du "Recueil des Côtes Maritimes de France" édité chez Desnos. Brion reprend les cartes éditées par Lerouge dans l'atlas du même nom et édité la même année (1757), en y ajoutant un encadrement richement décoré et une indication dans un rectangle. - Gaudillat, pl. N° 67, 68.

- 232 BRION DE LA TOUR, L. Partie de la Bretagne. (31) Paris, Desnos, 1757. Pâles mouillures en bordure de carte. 275 x 360 mm. 200 - 250 €

Ⓜ Couvre la région autour de l'Entrée de Morbian, de Quiberon à St. Jacques dans la Presqu' Isle de Ruis. Tiré du "Recueil des Côtes Maritimes de France" édité chez Desnos. Brion reprend les cartes éditées par Lerouge dans l'atlas du même nom et édité la même année (1757), en y ajoutant un encadrement richement décoré et une indication dans un rectangle. - Gaudillat, pl. N° 67, 68.



N°233

- 233 BRION DE LA TOUR, L. Partie de la Bretagne. (32) Paris, Desnos, 1757. Pâles mouillures en bordure de carte. Villes coloriées en rouge à l'époque. 275 x 362 mm.

250 - 300 €

Ⓜ Représente Belle Isle, Houat Isle et Hedic Isle en comprenant le plan de la citadelle de Belle Isle. Tiré du "Recueil des Côtes Maritimes de France" édité chez Desnos. Brion reprend les cartes éditées par Lerouge dans l'atlas du même nom et édité la même année (1757), en y ajoutant un encadrement richement décoré et une indication dans un rectangle. - Gaudillat, pl. N° 67, 68.

- 234 BRION DE LA TOUR, L. Partie de la Bretagne. (33) Paris, Desnos, 1757. Pâles mouillures en bordure de carte. Villes coloriées en rouge à l'époque. 275 x 360 mm.

100 - 150 €

Ⓜ Couvre le littoral autour de l'Entrée de la Rivière de Vilaine : Piriac, Guerande, le Croizic. Tiré du "Recueil des Côtes Maritimes de France" édité chez Desnos. Brion reprend les cartes éditées par Lerouge dans l'atlas du même nom et édité la même année (1757), en y ajoutant un encadrement richement décoré et une indication dans un rectangle. - Gaudillat, pl. N° 67, 68.

- 235 BENOIST, F. Pont suspendu de Lorient. Nantes, ca. 1850. Lithographie. Grandes marges. 275 x 430 mm. 200 - 250 €
 ⓘ Fx. Benoist Del. et Lith. ; Fig. par J. Gaildrau.
- 236 LOGEROT. Carte routière de la Bretagne. Paris, ca. 1880. Col. ancien. Découpé en segments, entoilé et plié dans son livret d'origine. Rousseurs. 520 x 720 mm. 50 - 80 €
- 237 D'APRES DE MANNEVILLETTE. Plan du Port-Louis de L'Orient, situé à la Côte méridionale de Bretagne... Paris, ca 1775. Col. Mouillure à droite de la carte. 480 x 330 mm. 150 - 200 €
 ⓘ Intéressante carte représentant Lorient et Port-Louis, siège de la "Compagnie des Indes Orientales", publiée dans le "Neptune Oriental". - French sea chart of Port Louis and L'Orient on the seacoast of Britania. Prepared by Jacques-François L'Abbé Dicquemare (1733-1789).
- 238 BENOIST, F. Clisson, (Loire-Inf.) Vue générale. Nantes, ca. 1850. Lithographie en deux tons. Infimes rousseurs. Bel exemplaire. 450 x 630 mm. 100 - 150 €
 ⓘ
- 239 CHARPENTIER. Clisson, (Loire-inf.re) Nouveau Pont sur la Moine. Nantes, Charpentier, ca. 1850. Quelques rousseurs. Grandes marges. 270 x 405 mm. 100 - 150 €
 ⓘ

ORLÉANAIS - TOURAINE - ANJOU - MAINE

- 240 JOLLAIN, G. Chartres. Paris rue S. Jacque à la ville de Cologne, 1680. Papier légèrement jauni, petite déchirure en haut du pli central affectant le bord de la gravure. Belle impression. 385 x 515 mm. 500 - 600 €
 ⓘ Rare. Texte de présentation en latin et en français. En carton : "Gouvernement et environs de Chartres".
- 241 JAILLOT, A.H. La Generalité de Paris Divisée en ses Eslections. Paris, 1708. Limites en col. ancien. 420 x 650 mm. 120 - 150 €
 Dédiée A Messire Jacques Charron, Chevalier Marquis de Menars...
- 242 BOUGUEREAU, M. / LECLERC, J. Caesaroduni Turonum, impensis Mauricij ... Paris, ca. 1619. Belle impression, bien contrastée. 345 x 445 mm. 450 - 500 €
 ⓘ 4 cartouches. Le "Theatre géographique de France" de Leclerc est le prolongement du "Theatre" de Bouguereau. Réfugié avec sa famille à Tours pendant les troubles de la Ligue, il aurait alors travaillé chez M. Bouguereau. Ce dernier n'a plus laissé de traces après 1596, mais les planches de son "Theatre" passèrent, dans des circonstances encore inconnues, aux mains de J. Leclerc. - Pastoureau, Leclerc, A (15)
- 243 DE JODE, G. Exacta Novaqve Descriptio Ducatus Andegavensis. Anvers, 1593. Très belle impression, bien contrastée. 346 x 440 mm. 175 - 250 €
 ⓘ Rare carte de l'Anjou. - V.d.Krogt/Koeman, Atlantes Neerlandici, vol.IIIa, 4440:32.; Nalis, 573.
- 244 DE JODE, G. Nova et integra caenomaniae descriptio vulg. Le Mans. Anvers, 1593. Très belle impression, bien contrastée. Petite fente en bas le long du pli central, restaurée. 350 x 470 mm. 175 - 250 €
 ⓘ - V.d.Krogt/Koeman, Atlantes Neerlandici, vol.IIIa, 4430:32.

- 245 BOUGUEREAU, M. / LECLERC, J. Nova et integra caeomaiae descriptio vulgo, le Mans. Paris, ca. 1619. Belle impression, bien contrastée. 350 x 460 mm. 450 - 500 €
 (w) 2 cartouches. Le "Theatre géographique de France" de Leclerc est le prolongement du "Theatre" de Bouguereau. Réfugié avec sa famille à Tours pendant les troubles de la Ligue, il aurait alors travaillé chez M. Bouguereau. Ce dernier n'a plus laissé de traces après 1596, mais les planches de son "Theatre" passèrent, dans des circonstances encore inconnues, aux mains de J. Leclerc. - Pastoureau, Leclerc, A (14)

POITOU - AUNIS - SAINTONGE - VENDÉE

- 246 BRION DE LA TOUR, L. Partie de la Bretagne et du Poitou. (36) Paris, Desnos, 1757. Pâles mouillures en bordure de carte. Papier fragilisé sur les coins inférieurs. Villes coloriées en rouge à l'époque. 275 x 365 mm. 250 - 300 €
 (w) Carte centrée sur la Baye de Bourneuf, représentant la Pointe de Cheveche et l'Isle de Noirmoustier. Tiré du "Recueil des Côtes Maritimes de France" édité chez Desnos. Brion reprend les cartes éditées par Lerouge dans l'atlas du même nom et édité la même année (1757), en y ajoutant un encadrement richement décoré et une indication dans un rectangle.
- 247 DONCKER, H. De custen van Poictou, Xaintonge En een gedeelt van Bretagne van Boelyn tot aen de Rivier van Bourdeaux. Amsterdam, 1664. Infimes rousseurs. 426 x 527 mm. 450 - 500 €
 Pl. 48 du "Nieuw Groot Stuurmans Zee-Spiegel...". Les cartes marines de Doncker sont remises à jour régulièrement et sont donc, les plus exactes de la seconde moitié du 17e siècle. Représente les îles de Ré et d'Oléron.
- 248 BRION DE LA TOUR, L. Partie de la Saintonge. (40) Paris, Desnos, 1757. Pâles mouillures en bordure de carte. Villes coloriées en rouge à l'époque. 275 x 360 mm. 150 - 200 €
 (w) Couvre la région de l'Isle d'Arvert et les environs. Tiré du "Recueil des Côtes Maritimes de France" édité chez Desnos. Brion reprend les cartes éditées par Lerouge dans l'atlas du même nom et édité la même année (1757), en y ajoutant un encadrement richement décoré et une indication dans un rectangle.
- 249 BRION DE LA TOUR, L. Partie de l'Aunis et de la Saintonge. (39) Paris, Desnos, 1757. Pâles mouillures en bordure de carte. Papier fragilisé sur les coins inférieurs. Villes coloriées en rouge à l'époque. 275 x 363 mm. 350 - 400 €
 (w) Représente l'Isle d'Oléron, l'Isle d'Aix et le littoral au tour de l'embouchure de la Charente. Tiré du "Recueil des Côtes Maritimes de France" édité chez Desnos. Brion reprend les cartes éditées par Lerouge dans l'atlas du même nom et édité la même année (1757), en y ajoutant un encadrement richement décoré et une indication dans un rectangle.
- 250 BRION DE LA TOUR, L. Partie du Poitou et de l'Aunis. (38) Paris, Desnos, 1757. Pâles mouillures en bordure de carte. Papier fragilisé sur les coins inférieurs. Villes coloriées en rouge à l'époque. 275 x 363 mm. 350 - 400 €
 (w) Représente l'Isle de Ré et le littoral allant de la Porte du Groin à La Rochelle. Tiré du "Recueil des Côtes Maritimes de France" édité chez Desnos. Brion reprend les cartes éditées par Lerouge dans l'atlas du même nom et édité la même année (1757), en y ajoutant un encadrement richement décoré et une indication dans un rectangle.
- 251 TAVERNIER, M. Carte de la Coste de La Rochelle a Brouaige et de l'Isle d'Oléron observée par le Sr. Chattillon ingénieur du Roy. Paris, 1627. Bord supérieur réenmargé. 390 x 515 mm. 450 - 550 €
 (w) Carte détaillée de l'île d'Oléron. En carton: côtes de France et d'Angleterre. - Pastoureau, Tavernier II A, (39).

- 252 BAUDIER, M. Plan de L'Isle de Ré & Fort St. Martin defendus par le Sr. De Toiras contre L'armee Angloise. Paris, S. Cramoisy, 1644. Belle impression, bien contrastée. 205 x 314 mm. 250 - 350 €
 ⓘ Carte sur double page représentant l'île de Ré et le fort Saint Martin.
- 253 PEQUIN, P. Carte du Département de la Vendée. Nantes, 1878. 80 - 100 €
 4e édition.

GUYENNE-GASCOGNE

- 254 DONCKER, H. Rivier van Bourdeaux tot aan Coninx reede. Amsterdam, 1664. Pâles mouillures. 415 x 515 mm. 450 - 500 €
 Pl. 49 du "Nieuw Groot Stuurmans Zee-Spiegel...". Les cartes marines de Doncker sont remises à jour régulièrement et sont donc, les plus exactes de la seconde moitié du 17e siècle.
- 255 VUILLEMIN, A. Carte Physique et Routière des Pyrénées donnant les Etablissements d'Eaux Minérales. Paris, Logerot, ca. 1880. Limites en col. ancien. Découpé en segments, entoilé et plié. Infimes rousseurs. 550 x 820 mm. 50 - 80 €
 Gravée par Ch. Smith. En carton : "Profil de la chaîne des Pyrénées de Perpignan à Bayonne."
- 256 ANONYME. Grands vins du Médoc. Ca. 1930. en couleurs. Dimensions avec le texte : 260 x 1170 mm. Entoilé. 210 x 170 mm. 50 - 80 €
 Carte de la Gironde accompagnée d'une "classification de 1885 Grands Vins du Médoc".
- 257 Institut Cartographique de Paris. Carte Vinicole du Département de la Gironde. Bordeaux, Féret & Fils, 1930. en couleurs. Entoilé. 455 x 370 mm. 50 - 80 €
 Gravé et Imprimé à l'Institut Cartographique de Paris.

BOURGOGNE - FRANCHE-COMTÉ

- 258 MONTECALERIO, J. Provincia Comitatus Burgundiae cum Confinijs. (2 ex.). Rome ou Turin ca. 1643 et Milan, 1712. Exemple de 1712 col.; autre exemplaire : 220 x 310 mm, avec large mouillure. 222 x 330 mm. 300 - 400 €
 ⓘ Lot de 2 cartes tirées de l' "Atlas des Capucins". Cet atlas a été édité à plusieurs reprises, d'une part au 17e siècle, à Rome et à Turin, puis remanié et édité en 1712 à Milan.
- 259 ANONYME. Le Duché de Bourgogne et Partie de la Bresse. France, 1737. Limites en col. ancien. Sous rhodoïd. 670 x 480 mm. 100 - 150 €
 "Dressée sur les Memomoires de Vit et de Vischer et augmenter sur les Memoires les plus Nouveaux".
- 260 MÜNSTER, S. Warhafftige... Statt Bisantz. Bâle, ca. 1550. Bois gravé. Rousseurs. 275 x 375 mm. 80 - 100 €
 Edition en allemand. Joint : Merian. Grundtriss der Statt ... Dolle. 280 x 355.

- 261 BRAUN, G. / HOGENBERG, F. Vesontio Sequanorum Gallis Besanson ... Cologne, 1580. Bel exemplaire. 360 x 495 mm. 200 - 250 €
- 262 DE JODE, G. Comitatus Burgundiae cum magna parte ducatus eiusdem nova et accuratissima descriptio. Anvers, 1593. Très belle impression, bien contrastée. 355 x 470 mm. 175 - 250 €
 ⓘ Rare carte de Franche-Comté. - V.d.Krogt/Koeman, Atlantes Neerlandici, vol.IIIa, 4880:32B.
- 263 ORTELIUS, A. Burgundiae Comitatus. (2 ex.). Anvers, Vrients, 1601 et Galle, 1593. Col. Exemplaire de 1601, col. ; exemplaire sans texte, réenmargé, quelques rousseurs. 80 x 105 mm. 120 - 150 €
 Lot de 2 cartes, dont une sans texte au verso. - Koeman, Atlantes Neerlandici, vol. III, Ort 29 B; Phillips, Atlases, 396.
- 264 MERCATOR, G. (Franche-Comté). Duisbourg, 1585 -1595. Col. ancien. Petite fente en bas du pli central. 350 x 460 mm. 120 - 150 €
- 265 ORTELIUS, A. Burgundiae Comitatus Recentiss. Anvers, 1595 ou 1601. Beau col. ancien. Bel exemplaire en coloris d'époque. 362 x 502 mm. 300 - 400 €
 ⓘ Ferdinand de Lannoy made a map of Burgundy in 1563 for which he obtained a privilege, but which was subsequently suppressed by the Spaniards for political reasons.- Joint : Ortelius. Sabaudiae et Burgundiae Comitatus. 1574/75. Col. ancien. 302 x 447 mm. Mouillures marginales. Lot de 2 cartes. - Van den Broecke, Ortelius atlas maps, 51.
- 266 ORTELIUS, A. Burgundiae Comitatus. Londres, John Norton, 1606. Col. ancien. Mouillures marginales. 360 x 485 mm. 250 - 300 €
 Texte en anglais au verso. Cette carte n'est citée ni par Van den Broecke, ni par Koeman, comme faisant partie de l'édition anglaise.
- 267 LECLERC, J. Burgundiae Comitatus, France Comté. Paris, 1621. Pâles rousseurs et petite mouillure en haut le long du pli central. 350 x 480 mm. 150 - 200 €
 ⓘ H. Picart fecit. Copie d'une carte de Mercator publiée en 1585. Texte au verso. - Pastoureau, Leclerc C (44).
- 268 MERCATOR, G. / HONDIUS, H. Burgundiae Comitatus. / Burgundiae Comitatus Franche Comté. Amsterdam, 1630. Exemplaire en noir, papier fortement bruni. 1 carte avec limites col. 145 x 83 mm. 190 x 255 mm. 80 - 100 €
 Lot de 2 cartes.
- 269 TASSIN, N. Carte de la Franche Comté... Paris, 1634. Beau col. ancien. Quelques mouillures, taches brunes et petits trous de ver. 370 x 520 mm. 200 - 250 €
 - Pastoureau, Tassin II A.
- 270 BLAEU, G. Utriusque Burgundiae, ... Descriptio. (2 ex.). Amsterdam, 1635. Beau col. ancien. Papier légèrement jauni, infimes rousseurs. 385 x 500 mm. 150 - 200 €
 Cartouche figuratif et échelle. Joint : 1 exemplaire en noir de la même carte. Fortes rousseurs.
- 271 HONDIUS, H. Comitatus Burgundiae. Amsterdam, ca.1640. Beau col. ancien. 420 x 535 mm. 150 - 200 €
 ⓘ Rare. Edition sans texte au verso, non décrite par Koeman. En haut à gauche, armes du Comté de Bourgogne.

- 272 JANSSEN, J. Utriusque Burgundiae, tum Ducatus tum Comitatus. Joint : Burgundiae comitatus, Franche Comté. Amsterdam, 1640. Beau col. ancien. Traces de pliures, au centre. 390 x 505 mm. 240 - 300 €
Cartouche figuratif et échelle. Joint : Burgundiae comitatus, Franche Comté, col. Pâles rousseurs. Texte en anglais au verso. (2 pl.)
- 273 SANSON, N. Les Deux Bourgognes / Sequani... Partie Meridionale de la Franche Comté ou est le Balliage de Dole / Sequani... Partie Meridionale de la Franche Comté ou est le Balliage d'Aval / Sequani... Partie Occidentale du Balliage d'Amont / Sequani... Partie Orientale Paris, l'auteur et P. Mariette, 1648-1658. en couleurs. Pâles mouillures en bordure de carte. Infimes rousseurs. Papier fragilisé en marge du pli central sur 2 cartes. 400 x 537 mm. 300 - 400 €
Lot de 5 cartes dont une carte générale des Deux Bourgognes et 4 cartes représentant les différents Balliages. 3 cartes avec limites en col. d'époque.
- 274 JANSSEN, J. Comitatus Burgundiae. Amsterdam, 1653-1666. Col. Fente en haut du pli central sur 3 cm. 420 x 537 mm. 150 - 200 €
Ⓜ Edition en espagnol. En haut à gauche, armes du Comté de Bourgogne.
- 275 BLAEU, J. Burgundia Comitatus Vulgo LA Franche Comté. Amsterdam, ca. 1670. Beau col. ancien. Consolidation en bas du pli central, pâles rousseurs. 435 x 570 mm. 200 - 250 €
Ⓜ Sans texte au verso. Orné de 2 cartouches, d'une échelle et des armes du Comté de Bourgogne. Dédicace à D. Antonius de Brun.
- 276 ANONYME. Carte Generale De la Comté de Bourgogne Dedieé A Monseigneur Le Duc de Duras... 1675. Col. Carte en 4 ff. assemblées. Infimes rousseurs. Bel exemplaire. 720 x 1060 mm. 700 - 900 €
Ⓜ "Carte dédiée A monseigneur le Duc de Duras Pair de France Capitaine des Gardes Du Corps du Roy Gouverneur et Lieutenant General pour Sa Ma.te Deladite Comté de Bourgogne Après avoir esté Reveue Corrigée et Augmentée Par ses ordres en Lannee 1675". Grand cartouche de titre en bas à droite, armes de France en haut à gauche, armes du Comté de Bourgogne en haut à droite. Carte quadrillée et numérotée : 1 à 12 et A à Q. - Cote : Ge DD 2987 (530) B BNF Richelieu Cartes et Plans.
(voir reproduction en page 2 de couverture)
- 277 VISSCHER, N. Comitatus Burgundiae... Amsterdam, 1680. Bel exemplaire. 570 x 465 mm. 120 - 150 €
Cartouche figuratif et armoiries.
- 278 CANTELLI DA VIGNOLA, G. La Franca Contea O Contea di Borgogna... / Parte Meridionale della Franca Contea. Rome, G. Rossi, 1690. Carte en 2 ff. assemblées. 4 petites taches brunes en haut, traces d'humidité le long du pli médian. Lot de 2 cartes. 820 x 600 mm. 400 - 500 €
Ⓜ Très belle carte ornée d'un cartouche de dédicace au "Cardinal Rubini", et d'un cartouche de titre. / Joint : Partie méridionale de la même carte, 420 x 600.
- 279 FER, N. de. Le Comté de Bourgogne dit Franche-Comté. Paris, 1708. Col. Marge courte à gauche. 670 x 498 mm. 120 - 150 €
Gravé par Starck-man.

- 280 HOMANN, J.-B. Comitatus Burgundiae tam in primarias ejus .. Augsbourg, ca.1710. Col. ancien. Bel exemplaire. 570 x 480 mm. 150 - 200 €
Cartouche figuratif.
- 281 VALK, G. Superior Burgundiae... La Franche Comté... Amsterdam, 1720. Col. ancien. Petit manque de papier en haut à droite, dû à l'oxydation de la couleur verte. Le texte manuscrit au verso transparaît légèrement. 580 x 490 mm. 150 - 200 €
- 282 WIT, F. de. / COVENS & MORTIER. Comitatus sive Liberae Burgundiae... Amsterdam, 1720. Col. 433 x 567 mm. 150 - 200 €
Cartouche figuratif, échelle et armes du Comté de Bourgogne coloriés.
- 283 ROBERT DE VAUGONDY, G. Partie Septentrionale Du Comté de Bourgogne ou Franche-Comté. / Partie Méridionale. Paris, 1749. Col. 468 x 565 mm. 120 - 150 €
Lot de 2 cartes
- 284 MERIAN / CORONELLI / DE FER / ROBERT. Utriusque Burgundiae. / Fort de Joux. / Les deux Bourgognes./ Gouvernemens Generaux..de Franche-Comté. Francfort, ca. 1650 ; Venise, ca. 1690 & Paris, 1705 et 1750. Carte de de Fer col., 255 x 360 mm. Joux, 131 x 178 mm. De Fer, 275 x 360 mm. Robert, col., 160 x 183 mm. 275 x 360 mm. 80 - 100 €
Lot de 4 cartes.
- 285 NOLIN, J.-B. Gouvernement Général et Militaire de Franche-Comté... Paris, Longchamps, ca. 1750. Limites en col. d'époque. 528 x 465 mm. 100 - 120 €
"...soumis aux Observations Astronomiques et Trigonometriques de Mr. de Cassini de Thury".
- 286 BONNE / ZATTA / BRION DE LA TOUR. Franche-Comté. (3 cartes). Paris, 1771 & Venise, 1777. Col. ancien. Carte par Zatta légèrement bruni le long du pli central. 420 x 300 mm. 100 - 150 €
Lot de 3 cartes.
- 287 JAILLOT, A.H. La Franche Comté Divisée en Trois Grands Baillages...(2 ex). Paris, 1695 et Dezauche, ca. 1780. Col. Pâle mouillure en haut et en bas du pli central pour l'édition de Dezauche; celle de 1695 avec limites en col. d'époque. 800 x 560 mm. 300 - 400 €
Lot de 3 cartes, joint : Partie sept. de la même carte, 400 x 560 mm, limites en col. d'époque. Celle datée 1695, est la contrefaçon hollandaise.
- 288 ANONYME. Carte Itinéraire de la Généralité de Besançon Dressée en 1788 par Ordre de Mr. De Caumartin de St. Ange. Paris, 1788. Col. ancien. Traces de pliures verticales et horizontales. 488 x 363 mm. 100 - 150 €
- 289 ZATTA, A. La Francia cioe le regioni dell' occidente del centro e del levante.. Venise, A. Zatta, 1794. Col. ancien. Infimes rousseurs. 520 x 600 mm. 200 - 250 €
Ⓜ Couvre les régions du Centre, la Bourgogne et la Franche-Comté.
- 290 TARDIEU, P.F. Gouvernement de Bourgogne et de Franche-Comté. Paris, ca. 1800. Col. Carte en 4 ff. assemblées. 640 x 850 mm. 250 - 350 €
Ⓜ

- 291 LOT. Département du Jura. Paris, 1790 à 1850. Limites en col. ancien. 5 cartes de format in-8 à in-4, dont 3 avec limites en col. d'époque. 120 - 150 €
- 292 LOT. Départements : Jura (2) ; Doubs (2) ; Haute Saone (2). 1790 à 1850. Col. 6 pl. de formats divers coloriées. 100 - 150 €
Joint : lot de cartes diverses dont Cassini.

LYONNAIS

- 293 BANCE & SCHROTH. Lyon. Paris, ca. 1830. Beau col. ancien. Aquatinte et gouache. Grandes marges. Parfait état. 510 x 735 mm. 1500 - 1700 €
Ⓜ Superbe vue de Lyon dans un somptueux coloris d'époque gouaché et gommé.
- 294 FER, N. de / DANET, G. Les Provinces et Gouvernement du Lionnois... de la Haute et Basse Auvergne, et du Bourbonnois. Paris, Danet, ca. 1730. Limites en col. d'époque. Pli central consolidé, rousseurs. Sous rhodoïd. 460 x 560 mm. 100 - 150 €

BERRY - NIVERNAIS

- 295 FER, N. de. / BENARD, I. F. Le Berri et le Nivernois, la Beauce et la Sologne. Paris, Benard, ca.1730. Limites en col. d'époque. Pli central renforcé. Sous rhodoïd. 470 x 520 mm. 120 - 150 €
P. Starck-man sculpsit.

LANGUEDOC - ROUSSILLON

- 296 BOUGUEREAU, M. / LECLERC, J. Le Dauphiné, Languedoc, Gascoigne, Provence et Xaintonge. Caesaroduni Turonum Aedibus Mauricii Bougerealdi. Paris, ca. 1619. Belle impression. 345 x 450 mm. 450 - 500 €
Ⓜ Dauphiné avec Languedoc, Gascogne, Provence et Saintonge, datée 1593. 2 cartouches. - Pastoureau, Leclerc, A (38)
- 297 FER, N. de. Le Roussillon Subdivisé en Cerdagne, Cap Sir, Conflans, Vals de Carol et de Spir ou se trouve encore le Lampourdan, Faisant Partie de la Catalogne. Paris, 1730. Col. ancien. Exemplaire en col. d'époque. 400 x 540 mm. 300 - 400 €
Ⓜ Edité chez Danet, gendre de l'auteur, H. van Loon Sculp. Orné de 7 plans de fortifications : Perpignan, Ville-Franche, Mont-Louis, Belle-Garde, Collioure, Puicerda et Roses.

PROVENCE

- 298 ORTELIUS, A. Venuxini Comitatus Nova Descr. / Gallia Narbonensis. / Sabaudiae Ducat. Anvers, 1587. Beau col. ancien. 3 cartes sur une planche. 353 x 462 mm. 250 - 300 €
 (W) La carte de Savoie de Gilles Boileau de Bouillon éditée en 1556 par Hieronimus Cock et celle du Comtat Venaissin de Stefano Ghebellini, parue en 1574, sont les sources cartographiques qui ont servi de modèle à Ortelius. - Meurer pp.127-129, 116 et 156.
- 299 MERCATOR, G. Provinciae Regionis Galliae. Amsterdam, 1613-1616. Beau col. ancien. Pli central marqué. 355 x 507 mm. 450 - 500 €
 Carte gravée par Baptista Doetecum d'après la carte de Pierre-Jean de Bompar, réalisée en 1591.
- 300 TASSIN, N. Carte de Provence. Paris, 1634. Pâles rousseurs. 365 x 515 mm. 250 - 300 €
 (W) Carte décorative ornée d'un cartouche en forme de monstre marin, d'une rose des vents, de bateaux et d'un monstre marin. - Pastoureau, Tassin II A.
- 301 JANSSEN, J. Comté et Gouvernement de Provence. Amsterdam, 1660. Beau col. ancien. Papier un peu bruni. Infime déchirure dans le cartouche, due à l'oxidation de la couleur verte. 425 x 537 mm. 450 - 500 €
 Echelle et cartouche figuratifs.



N° 302

- 302 PERELLE. Carte d'une partie des Costes maritimes De Provence...et Dependances de La Napoule... Paris, ca. 1680. Consolidation en haut du pli central un peu jaunie. 480 x 738 mm. 800 - 1000 €
 (W) Rare et superbe carte représentant le golfe de La Napoule, gravée par Perelle. Beau cartouche de titre composé d'allégories maritimes. Des forêts de pins de diverses variétés sont également représentées. Dédicace au : "Seigr M.re Pierre de Villeneuve Marquis de Trans...".

- 303 DUVAL, P. La Provence devisée en ses Vigueries et Baillages Paris, Mad.lle DuVal, 1688-1689. Col. Marges courtes, indications manuscrites dans la mer, consolidation en bas du pli central. 415 x 530 mm. 280 - 300 €
Probablement une publication séparée. Annotations manuscrites dans la carte à propos d'un projet de canal de dérivation de la rivière de Durance. - Non cité par Pastoureau.
- 304 DANCKERTS, C. Comté et Gouvernement General de Provence. Amsterdam, 1700. Beau col. ancien. Bel exemplaire. 505 x 580 mm. 450 - 500 €
Echelle et cartouche figuratifs.
- 305 WIT, F. de. / MORTIER, P. Comté et Gouvernement General de Provence. Amsterdam, 1720. Beau col. ancien. Rousseurs et mouillures marginales. 483 x 593 mm. 450 - 500 €
- 306 HOMANN, J.-B. Provincia.. La Provence. Nuremberg, ca. 1730. Beau col. ancien. Bel exemplaire. 480 x 570 mm. 450 - 500 €
Beau cartouche figuratif et un carton représentant la Rade de Toulon.
- 307 NOLIN, J.-B. Le Comté et Gouvernement de Provence... Dedié et Présenté A Louis Le Grand Roy de France et de Navarre. Paris, 1742. Limites en col. ancien. Déchirures (sur 5 cm) et trous de ver en haut et en bas du pli central, pli central renforcé, petites taches d'encre brune à l'intérieur de la carte. Sous rhodoïd. 450 x 615 mm. 200 - 300 €
Avec 1 cartouche, 1 table explicative et 1 carton : "Les embouchures du Rhosne".
- 308 ANVILLE, le Sieur d'. Carte du Comté-Venaissin... Juillet 1745. Papier bruni, rousseurs. 485 x 360 mm. 130 - 150 €
Rare. Gravé par G. Delahaye.
- 309 BRION DE LA TOUR, L. Partie de la Provence. (50) Paris, Desnos, 1757. Papier fragilisé sur les coins inférieurs. Villes coloriées en rouge à l'époque. 275 x 364 mm. 250 - 300 €
® Couvre le littoral entre Nice et Hieres avec Grasse et Lorgues dans l'arrière-pays. Tiré du "Recueil des Côtes Maritimes de France" édité chez Desnos. Brion reprend les cartes éditées par Lerouge dans l'atlas du même nom et édité la même année (1757), en y ajoutant un encadrement richement décoré et une indication dans un rectangle.
- 310 ROUX, J. Carte du Golfe de Lyon...Les Costes du Roussillon, Languedoc et Provence. Marseille, 1771. Bel exemplaire. 570 x 790 mm. 300 - 350 €
- 311 CHANLAIRE. Département des Alpes Maritimes. Paris, 1790. Limites en col. d'époque. Bel exemplaire. 458 x 597 mm. 100 - 150 €
- 312 DELAHAYE. Carte de l'Etat d'Avignon ou Comtat Venaissin. Juin 1791. Col. Papier bruni, rousseurs. 470 x 380 mm. 130 - 150 €
Rare. "D'après une Carte particulière du Pays, Dessinée et Gravé par DeLahaye. Le J.ne 1791. Texte explicatif à droite de la carte.

- 313 PERRIER. Carte Routière du Département des Bouches-du-Rhône. 1863. Lithographie. 640 x 865 mm. 100 - 150 €

Dressée sous l'Administration de M. de Maurepas, Sénateur.

- 314 VISSCHER, N. La Ville et Havre de Toulon avec ses Forts. De Stadt Toulon... Amsterdam, ca. 1680. Beau col. ancien. Papier un peu bruni, infimes rousseurs, marges courtes, petite déchirure à droite, consolidée. 473 x 560 mm. 400 - 450 €

Plan de la rade de Toulon, avec au premier plan l'Armée navale des Alliez". En cartons : 1 plan de la ville et un plan des environs. Explication : A-F. Titre en français et en néerlandais.

- 315 BLAEU / MORTIER, P. Avenio Vulgo Avignon. Amsterdam, 1704. Restauration marginale en haut du pli central. 408 x 518 mm. 500 - 600 €

Ⓜ Vue à vol d'oiseau ornée d'armoiries et accompagnée d'une table de renvois : 1-56. Sans texte au verso. Beautiful bird's eye view of the City of the Popes, showing the ramparts, the Palace of the Popes and the bridge. Title cartouche is held by cherubs and surrounded by two very nice coats of arms. Lower right, a scale cartouche with a surveyor and a putto. With 56 keys to the main places.



N° 316

- 316 RAZAUD / RANDON. Plan géometral de la ville citadelles port et arcenaux de Marseille. Marseille, J.B. Benoit, 1743. Beau col. Plan gravé en 2 ff. assemblées. Infimes rousseurs. Bel exemplaire. 720 x 1150 mm. 1000 - 1500 €

Ⓜ Rare. Grand plan de Marseille gravé par Randon. Table de renvois : 1-97, inscrite dans un superbe cartouche allégorique. Dédicace à "Monseigneur de Phelippeaux Conseiller du Roy". - "L'ingénieur Joseph Razaud a réalisé plusieurs cartes de Marseille au milieu du XVIIIe siècle. De par sa situation, ce grand port avait toujours constitué une position clé en Méditerranée tant sur le plan commercial que militaire. Colbert avait participé à sa rénovation urbaine : il en avait renforcé la défense par la construction de nouvelles fortifications et développé l'arsenal. Deux cartes de Razaud, décorées de très beaux cartouches, associent aux équipements militaires le plan de la ville et des environs, permettant de suivre son évolution sous l'Ancien Régime".



N°317

- 317 BANCE & SCHROTH. Vue de Marseille. Paris, ca. 1830. Beau col. ancien. Grandes marges. Parfait état. 505 x 735 mm. 1500 - 1800 €

Ⓜ Superbe vue de Marseille dans un somptueux coloris d'époque gouaché et gommé.

- 318 ANONYME. Port de Nice. 1893. Col. Plan gravé sur pierre. Mer et rivière coloriés en bleu. 550 x 840 mm. 100 - 120 €

Pl. 140 de l'Atlas des Ports de France". Plan de la ville avec ses différents quartiers et du port.

CORSE

- 319 BORDONE, B. (Corsica). Venise, 1534. Gravure sur bois. Dimensions avec le texte typographique : 260 x 147 mm. Pâles rousseurs. 83 x 147 mm. 600 - 800 €

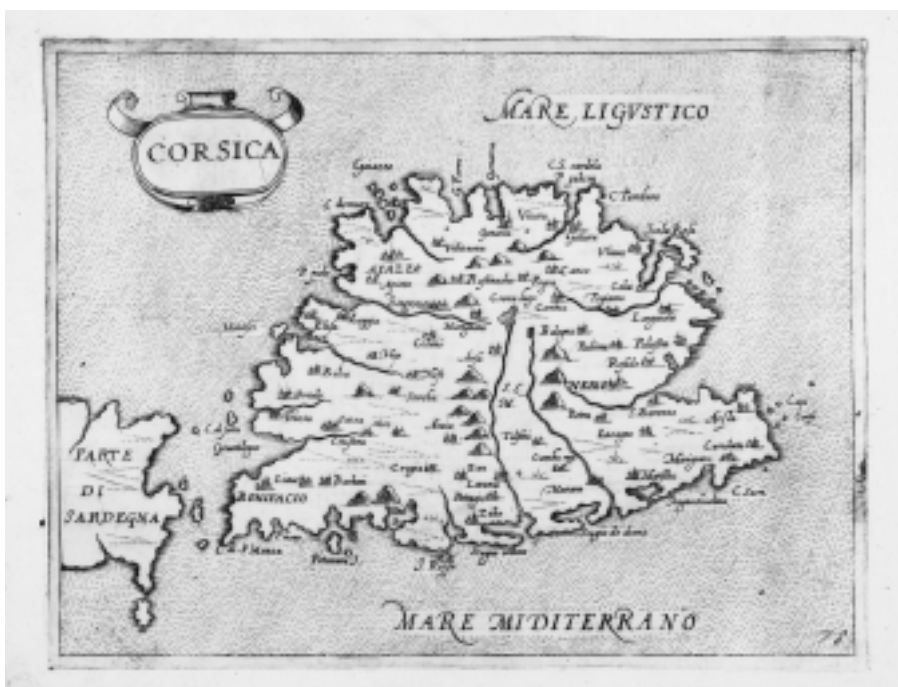
Ⓜ In "Libro di Benedetto Bordone ... de tutte l'Isole del Mondo..." ; p. XXI, sign. "D iii" ; dernière ligne "deci...". Au verso, autre bois avec Palmosa, Elba et le Nord de la Corse. - Cervoni 1.

- 320 PORCACCHI, T. / PORRO. G. Corsica. / Sardegna. Venise, 1572. Belle impression. 105 x 142 mm. 400 - 500 €

Ⓜ Ensemble comprenant la Corse, la Sardaigne (105 x 142) et le texte complet (ff. 45-50). Texte en italien. In "L'Isole le più famose del Mondo...e intagliate da Girolamo Porro..." - Cervoni, 9.

- 321 CAMOCIO, G.F. Corsica. Venise, 1574. Pâles mouillures marginales. Bel exemplaire. 150 x 200 mm. 1300 - 1500 €

Ⓜ Avec le N° de pagination 78. - Cervoni 11-1 .



N° 321

- 322 ANONYME. Corsica fol. 190.1576.
Gravure sur bois. 125 x 78 mm.

200 - 250 €

Ⓜ Identique à la carte de Münster (Cervoni, 6) mais provenant d'un ouvrage de poche.

- 323 ANONYME (FERRETI). Ragione-
vol' Forma et vera postura del' Isola
di Corsica. Ancône, 1579-1580.

Marge gauche légèrement rognée,
pâles rousseurs, infime trou de ver
dans la mer. 130 x 90 mm.

800 - 1000 €

Ⓜ RARISSIMUM NON REPERTORIÉ PAR
CERVONI. Provient de l'ouvrage de Fran-
cesco Ferreti, *Diporti Notturni...*, dont les
gravures ont été gravées par Michel Angelo
Marrelli, et qui a paru à Ancône, chez Fr.
Salvioni, en 1579-1580. - "Livre devenu rare
et dont les planches sont fort curieuses"
(Brunet, vol. II, p. 1235). L'auteur anonyme
s'est apparemment basé sur la carte de
Tomaso Porcacchi de 1572. - Non répertorié
par Cervoni.



N° 323

- 324 LANGENES, B. Corsica. Amsterdam, 1599. Pâles mouillures marginales. Bel exemplaire. 88 x 123 mm. 200 - 300 €
- Ⓜ Edition avec l'ajout des degrés de latitude et de longitude inscrits dans l'encadrement et avec la mer gravée de vagues. Texte en néerlandais au dos. - Cervoni, 18.2



N°325

- 325 QUAD, M./ BUSSEMACHER Corsica. Cologne, 1600. Infimes rousseurs. Bel exemplaire. 230 x 315 mm. 600 - 700 €
- Ⓜ Texte en allemand au verso. Description en latin sous la carte.
- 326 ORTELIUS, A. Corsica. Anvers, 1603. Col. Infimes rousseurs. 86 x 116 mm. 200 - 250 €
- Ⓜ Carte p. 83, texte en anglais au verso. - Cervoni, 20.
- 327 ORTELIUS, A. Corsica. Anvers, 1604. Infimes rousseurs. 86 x 116 mm. 200 - 250 €
- Ⓜ Carte p. 117, texte en allemand au verso. L3 remplacé par "Apu-" - Cervoni, 20.
- 328 ORTELIUS, A. Senensis.. / Corsica.. / Anconae.. (3 maps) Anvers, 1573-1612. Beau col. ancien. Rare édition avec le texte en espagnol. 328 x 487 mm. 400 - 500 €
- Ⓜ Three maps on one plate. Upper right hand corner, early map of Corsica. Left hand sheet, map of the area south of Siena, prepared by Cesare Orlandi; Lower right a map of Ancona, with south to the top. Copper engraving with Spanish text on verso.- Van den Broecke, Ortelius atlas maps, 137.

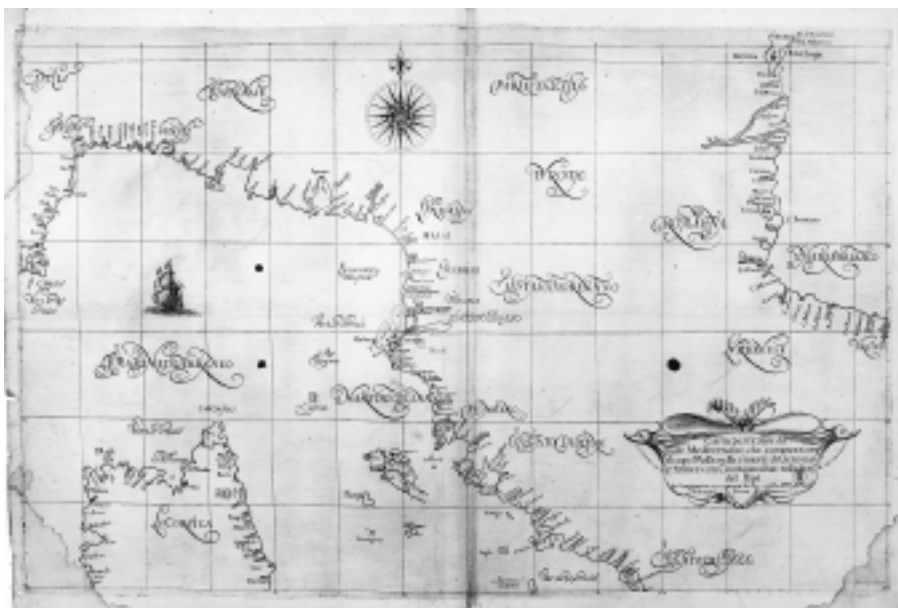
- 329 LANGENES, B. / BERTIUS, P. Corsica. Amsterdam, 1616. Bon état, infimes rousseurs. 95 x 135 mm. 150 - 200 €
 ☞ Texte en latin au dos. Carte p. 554. - Cervoni, 23
- 330 LANGENES, B. / BERTIUS, P. Corsica. Amsterdam, 1618. Infimes rousseurs. Cadre. 95 x 135 mm. 150 - 200 €
 ☞ Texte en français. Carte p. 554. - Cervoni, 23.



N° 331

- 331 MAGINI, G.A. Corsica Isola, olim Cynus. Gio Antonio Magini. Bologne, 1620. Bel exemplaire, belle impression. 345 x 450 mm. 750 - 850 €
 ☞ Superbe carte avec le nord orienté à gauche, ornée de 2 superbes cartouches et de monstres marins. - Cervoni, 25.
- 332 DUDLEY. Carta Particolare del Mare Mediterraneo che Comincia con il Capo Melle nella Riviera di Genova e Finisce con Civita Vecchia nello Stato del Papa ... Florence, 1646-1647. Mouillures angulaires affectant la carte, traces de plis, 3 taches d'encre bleue dans la mer, minimes fentes en haut et en bas du pli central. Cachet de collection : "François Ceccaldi" à l'intérieur du cartouche 480 x 745 mm. 1000 - 1500 €
 ☞ Première édition. L'atlas de Dudley "Arcano del Mare", est le premier atlas maritime anglais couvrant le monde. Les cartes sont gravées par Lucini. La carte présente, couvre la côte italienne de San Remo jusqu'à Civita Vecchia et le nord de la Corse.

(voir reproduction page suivante)



N°332

- 333 DUDLEY. Carta Particolare della Isolla di Sardinia e parte della Corsica. Florence, 1646-1647. Mouillures angulaires affectant la carte. Cachet de collection : "François Ceccaldi" sous le cartouche. Belle impression. 480 x 340 mm. 1000 - 1500 €

Ⓜ Première édition. L'atlas de Dudley "Arcano del Mare", est le premier atlas maritime anglais couvrant le monde. Les cartes sont gravées par Lucini. La carte présente, couvre la Sardaigne et le sud de la Corse.

- 334 LEVANTO, Francesco Maria. Carta Maritima della Costa Ligustica... Con l'Isola di Corsica et altre Circonvicine. Gênes, 1664. Cachet de collection : "François Ceccaldi", dans la mer. Infimes trous de ver en haut dans la mer. Bel exemplaire. 400 x 510 mm. 600 - 800 €

Ⓜ Carte éditée dans le "Specchio del Mare", atlas maritime de la Méditerranée qui ré-utilise les cuivres de l'atlas hollandais "De Lichtende Colomne ofte Zeespiegel" publié, en 1643, par Anthoni Jacosz. Porte le N° 10. - Nel Cinque-Seicento si ebbe una larga fioritura di portolani-atlanti regionali, probabilmente ispirati da opere simili di origine nordica: nel 1664 il genovese Francesco Maria Levanto produsse La prima parte dello Specchio del Mare nel quale si descrivono tutti i porti... del Mediterraneo, riutilizzando - come precisa lui stesso nella didascalia di una carta - le matrici di un'opera simile olandese, probabilmente De Lichtende Colomne ofte Zeespiegel, pubblicata da Anthoni Jacobsz nel 1643 e riedita con gran successo fino al 1715.

- 335 MANESSON-MALLET, Allain. I. de Corse / Corse. Paris, Denys Thierry, 1683. Bon état. 143 x 100 mm. 200 - 250 €

Ⓜ Ensemble comprenant la carte, le costume et le texte (ff.259 -264). Edition en français. - Cervoni, 39.

- 336 ORTELIUS, A. Corsica. 1698. Limites en col. ancien. Cadre. 80 x 11 mm. 250 - 300 €

Ⓜ Avec la signature Q3.

- 337 BAECK, E. Die Insul und das Reich CORSICA. Zu finden bey Elias Baeck a. H. S. V.P. Augsbourg, 1730. Col. Quelques salissures marginales. 150 x 210 mm. 300 - 400 €
 (w) - Cervoni 53.
(voir reproduction en page 2 de couverture)
- 338 SEUTTER, M. Insula CORSICA olim Regni Titulo insignis. Augsbourg, 1730. Beau col. ancien. Belle impression, bien contrastée. 575 x 495 mm. 750 - 1000 €
 - Cervoni 60.
- 339 HOMANN, Héritiers. Insulae CORSICAE olim Cynus... Nuremberg, 1732. Beau col. ancien. Belle impression. 515 x 435 mm. 750 - 1000 €
 En carton: Pianta della Bastia. - Cervoni 56.2.
- 340 COVENS, J./MORTIER, P. Insula CORISICA olim Regni Titulo insignis. Augsbourg, 1737. Beau col. ancien. Belle impression, bien contrastée. 575 x 495 mm. 750 - 1000 €
 - Cervoni 60.
- 341 AYROUARD, J. Carte d'une partie de la côte de L'isle de Corse contenant de puis le Cap de Fen jusque au golfe de S.te Manza... 1732-1746. Infimes rousseurs. 460 x 600 mm. 80 - 120 €
 (w) - Cervoni, 67. 4.
- 342 ROBERT DE VAUGONDY, G. Carte de l'Isle de Corse. Par le Sr. Robert de Vaugondy fils de Mr. Robert. Paris, 1748. Infimes rousseurs. 210 x 165 mm. 100 - 120 €
 (w) - Cervoni, 68.
- 343 GENT'S MAGAZINE (extrait). Londres, avril 1756. 55 pp. in-8, non relié. 80 - 100 €
 Contient une "Traduction du discours remarquable fait par Pascal Paoli, Chef des "Malecontents" à une récente réunion d'Etat de l'Isle de Corse", (p. 168), ainsi que de nombreux articles, événements et récits.
- 344 ROBERT DE VAUGONDY, G. Carte Nouvelle de l'Isle de Corse... Par ordre de M. le Maréchal de Maillebois. Paris, 1756. Limites en col. d'époque. Papier jauni, infimes rousseurs. Cachet de collection, à l'encre bleue, sous la légende : Jules Granjean et cachet de collection : "François Ceccaldi" à l'intérieur du cartouche sous l'adresse. 590 x 450 mm. 200 - 300 €
 (w) Premier état. - Cervoni, 75-1.
- 345 BELLIN, J.N. Carte de l'Isle de Corse. Paris, 1764. Exemplaire non colorié. 400 x 225 mm. 220 - 250 €
 (w) Publié dans le "Petit Atlas Maritime", Tome IV, N° 89. - Cervoni, 81.1.
- 346 BELLIN, J.N. Carte des Bouches de Boniface entre la Corse et la Sardaigne. Paris, 1764. Mer et côtes coloriées en vert à l'époque. 215 x 170 mm. 80 - 100 €
 (w) Publié dans le "Petit Atlas Maritime", Tome IV, N° 95. - Cervoni, 81.7.
- 347 BELLIN, J.N. Golphe de Campo-Moro et Valinco. Paris, 1764. Mer et côtes coloriées en vert à l'époque. 215 x 176 mm. 150 - 200 €
 (w) Publié dans le "Petit Atlas Maritime", Tome IV, N° 92. - Cervoni, 81.4.

- 348 BELLIN, J.N. Plan de la Baye de Calvi. Paris, 1764. Mer et côtes coloriées en vert à l'époque. 220 x 162 mm. 150 - 200 €
 ⓘ Publié dans le "Petit Atlas Maritime", Tome IV, N° 90. - Cervoni, 81.2.
- 349 BELLIN, J.N. Plan de la Baye de La Hiace. Paris, 1764. Mer et côtes coloriées en vert à l'époque. 210 x 173 mm. 100 - 120 €
 ⓘ Publié dans le "Petit Atlas Maritime", Tome IV, N° 97. - Cervoni, 81.8.
- 350 BELLIN, J.N. Plan de la Ville de Corte. Paris, 1764. Mer et côtes coloriées en vert à l'époque. 217 x 180 mm. 150 - 200 €
 ⓘ Publié dans le "Petit Atlas Maritime", Tome IV, N° 91. - Cervoni, 81.3.
- 351 BELLIN, J.N. Plan de Porto Vecchio. Paris, 1764. Mer et côtes coloriées en vert à l'époque. 215 x 178 mm. 150 - 200 €
 ⓘ Publié dans le "Petit Atlas Maritime", Tome IV, N° 93. - Cervoni, 81.5.
- 352 BELLIN, J.N. Plan du Port et Ville de Boniface dans l'Isle de Corse. Paris, 1764. Mer et côtes coloriées en vert à l'époque. 215 x 178 mm. 150 - 200 €
 ⓘ Publié dans le "Petit Atlas Maritime", Tome IV, N° 94. - Cervoni, 81.6.
- 353 GENT'S MAGAZINE (extrait). Londres, avril 1768. 55 pp. in-8, non relié. 80 - 100 €
 Contient 2 pl. dont un portrait de Pascal Paoli, l'annonce de la sortie du livre de Boswell : "An Account of Corsica", p. (172-7), ainsi que de nombreux articles, événements, récits tels que la "visite du Prince de Monaco à Londres".
- 354 St ANGELO / LATTRE / VEZOU. Carte de l'Isle de Corse divisée par Jurisdictions. Paris, 1768. Limites en col. d'époque. Cachet de collection : "François Ceccaldi" en haut de la description. Bel exemplaire. 650 x 460 mm. 400 - 500 €
 ⓘ Carte non datée, porte l'adresse de Lattré, rue St. Jacques à la Ville de Bordeaux et de Vezou, rue St. Guill.e Faub. S. Germ. Texte descriptif à droite, en carton : côtes de France et d'Italie avec la Corse. - Cervoni, 86.
- 355 GERMANES. Histoire de la Corse et de ses Révolutions, jusqu'à nos jours. Nouvelle édition. Paris, Costard fils & Co, 1774. 2 vol. in-12 de XX-329 pp., (3) ff. ; (2) ff., 316 pp., (2) ff. ; veau fauve raciné (reliure de l'époque). 400 - 500 €
 Vicaire général de Saint-Brieuc, l'abbé Germanes se rendit en Corse en 1777 comme inspecteur des collèges. Son ouvrage contient une description topographique de l'île, des renseignements sur le caractère, les coutumes, les mœurs et usages de ses habitants, ainsi qu'une relation des principaux événements historiques. Sans le troisième volume. Reliures usagées et éraflées.
- 356 KITCHIN ? A Map of the Island of Corsica. Londres, 1779. Infimes rousseurs. 195 x 105 mm. 80 - 120 €
 ⓘ Publiée dans le "Gentleman's Magazine" en 1779.
- 357 GENT'S MAGAZINE (extrait). Londres, juin 1790. 95 pp. in-8, non relié. 80 - 100 €
 Contient un discours de Pascal Paoli "... This brave veteran in the cause of Liberty...", ainsi que de nombreux articles, événements et récits tels que : le décès de Benjamin Franklin à Philadelphie le 17/05/1790.

- 358 GENT'S MAGAZINE (extrait). Londres, décembre 1790. 95 pp. et 61 pp. in-8, non relié. 80 - 100 €
Avec le SUPPLEMENT ANNEE 1790. Contient un discours de Pascal Paoli à l'Assemblée de Corse le 9/9/1790, présenté par Boswell (p. 1176-76), ainsi que de nombreux articles, événements et récits.
- 359 GENT'S MAGAZINE (extrait). Londres, août 1794. 92 pp. in-8, non relié. 80 - 100 €
Contient un discours de Pascal Paoli : "General Paoli's speech at Furiani. May 1, 1794" (p.754-5) ; "letter from their Excellencies Lord Hood and Sir Gilbert Elliot, Bart to General Paoli, Victory April 21" (p.755-7) ; Extrait de la cession de l'Assemblée à Corte les 9 mai, 19 juin avec "Sir Gilbert Elliot's Speech in the General Assembly of Corsica." (p. 757-8) ; lettre d'un lecteur avec un extrait de "Diodorun Siculus" sur la Corse (p.687,) ainsi que de nombreux articles, événements et récits.
- 360 GENT'S MAGAZINE (extrait). Londres, septembre 1795. 86 pp. in-8, non relié. 80 - 100 €
Contient : "Proclamation by Sir Elliot, Viceroy of Corsica in the name of the King." (p.779-80), ainsi que de nombreux articles, événements et récits.
- 361 GENT'S MAGAZINE (extrait). Londres, août 1795. 87 pp. in-8, non relié. 80 - 100 €
Contient : "Speech of His Excellency the Viceroy of Corsica, delivered to the Chamber of Parliament" 9/2/1795 (p.665-6) ; "Copy of a letter from His Excellency the Right Hon. Sir Gilbert Elliot, Bart. Viceroy of Corsica, to Admiral Lord Hood". Bastia 25/4/1795 (p. 692-3), ainsi que de nombreux articles, événements et récits tels que : l'abolition de l'esclavage.
- 362 FEYDEL, G. Mœurs et coutumes des Corses. Paris, Garnery, an VII, 1799. In-8 de (4) pp., 112 pp. et 1 pl. h-t. ; reliure cartonnée (reliure de l'époque). Pâles mouillures angulaires en début de volume. 500 - 600 €
- 363 GENT'S MAGAZINE (extrait). Londres, février 1807. 95 pp. in-8, non relié. 80 - 100 €
Contient : "Orbituary of General Paoli" (p.188-9), ainsi que de nombreux articles, événements et récits.
- 364 MONTHELEY MAGAZINE N° 154 (extrait). Londres, 1807. 10 pp. in-8 et 1 portrait; non relié. 80 - 100 €
Décès et mémoires de Paoli.
- 365 GENT'S MAGAZINE (extrait). Londres, janvier 1808. 95 pp. in-8, non relié. 80 - 100 €
Contient : "Select Poetry for January 1808" : "Epitaph of General de Paoli's Tomb in St Pancras' Churchyard (p.61), "Inscription upon General de Paoli's Monument in Westminster Abbey" (p. 61), ainsi que de nombreux articles, événements et récits.
- 366 HELL. Plan des Moines ou Monachi et de la partie adjacente de la Côte S.O. de l'Ile de Corse... Paris, Dépôt Général de la Marine, 1825. Petite tache brune et léger offset bleu dans la mer. 455 x 595 mm. 80 - 100 €
Pl. N° 104. Plan levé et dressé par M. Hell Capitaine de Frégate, dessiné par A.é Mathieu .
- 367 DUFOUR. Département de la Corse. Paris, Basset, 1830. Limites en col. d'époque. Entoilé. 755 x 530 mm. 200 - 250 €
Ⓜ Carte dressée par A. H. Dufour, accompagnée d'une notice statistique par A. Guibert, gravée par Lallemant. Publiée dans l'Atlas départemental de la France".

- 368 COWEN, William . Six weeks in Corsica. Londres, T. C. Newby, 1848. In-8 de (1) f. de front. , II-399 pp. et 14 pl. ; cartonnage éditeur bleu. Rousseurs éparses, 1 pl. déreliée. 500 - 600 €
 ⓘ "Le plus rare de tous les récits de voyageurs anglais au XIXe siècle, surtout dans la reliure de l'éditeur". Le même ouvrage a été catalogué dans la vente de la bibliothèque corse de François Flori. - Illustrated with fourteen highly finished etchings. - Dedicated by permission to the right honorable the earl Fitzwilliam.
- 369 CAMPBELL, Th. Notes on the Island of Corsica in 1868. Londres, Hatchard & Co, 1868. In-8 de (4) pp. et 163 pp., cartonnage éditeur. 120 - 140 €
 ⓘ Bel exemplaire.
- 370 SAINT-GERMAIN, L. de. Itinéraire descriptif et historique de la Corse. Paris, Hachette, 1869. In-8 de (2) ff. et XV-464 pp. ; demi chagrin vert (reliure moderne). Fortes rousseurs tout au long de l'ouvrage. 120 - 140 €
- 371 WOERL. Corse (Corsica). Fribourg-en-Brisgau, B. Herder, ca. 1890. Limites en col. ancien. Lithographie. 405 x 480 mm. 100 - 150 €
 ⓘ Dressée par Woerl, et gravée sous sa direction.
- 372 BONAPARTE, Prince Roland / BERGERAT, Emile. Une excursion en corse. / La chasse au mouflon en Corse, ou petit voyage philosophique. Paris, l'auteur & Delagrave, 1891. 2 vol. in-4 et gd in-8, xi-273 pp.-(2), 6 héliogravures h.t. d'après des photographies, demi maroquin rouge (reliure moderne) ; (5) pp. et 377 pp. avec 43 pl. h-t. d'après des photographies et 55 dessins in-t. de Mme Emile Bergerat, demi maroquin rouge (reliure moderne). 850 - 900 €
 Deux narrations d'un même voyage : Bonaparte. Une intéressante bibliographie d'ouvrages relatifs à la Corse occupe les pp.141 à 273. Quelques rousseurs, titre remonté. / - Bergerat. La chasse ne tient qu'une place secondaire et assez fantaisiste dans cet amusant voyage.
- 373 Service Hydrographique de la Marine. Ile de Corse. Carte Générale levée de 1884 à 1891. 1897. Pâles mouillures. 965 x 660 mm. 250 - 300 €
 ⓘ "Gravé : le trait par Huguët, la topographie par E. Delaune, la lettre par Er. Dumas Vorzet.
- 374 BERTHELOT & CECCALDI. Les cartes de la Corse de Ptolémée au XIXe siècle. Paris, E. Leroux, 1939. In-8 broché. Rousseurs sur la couverture. 300 - 350 €